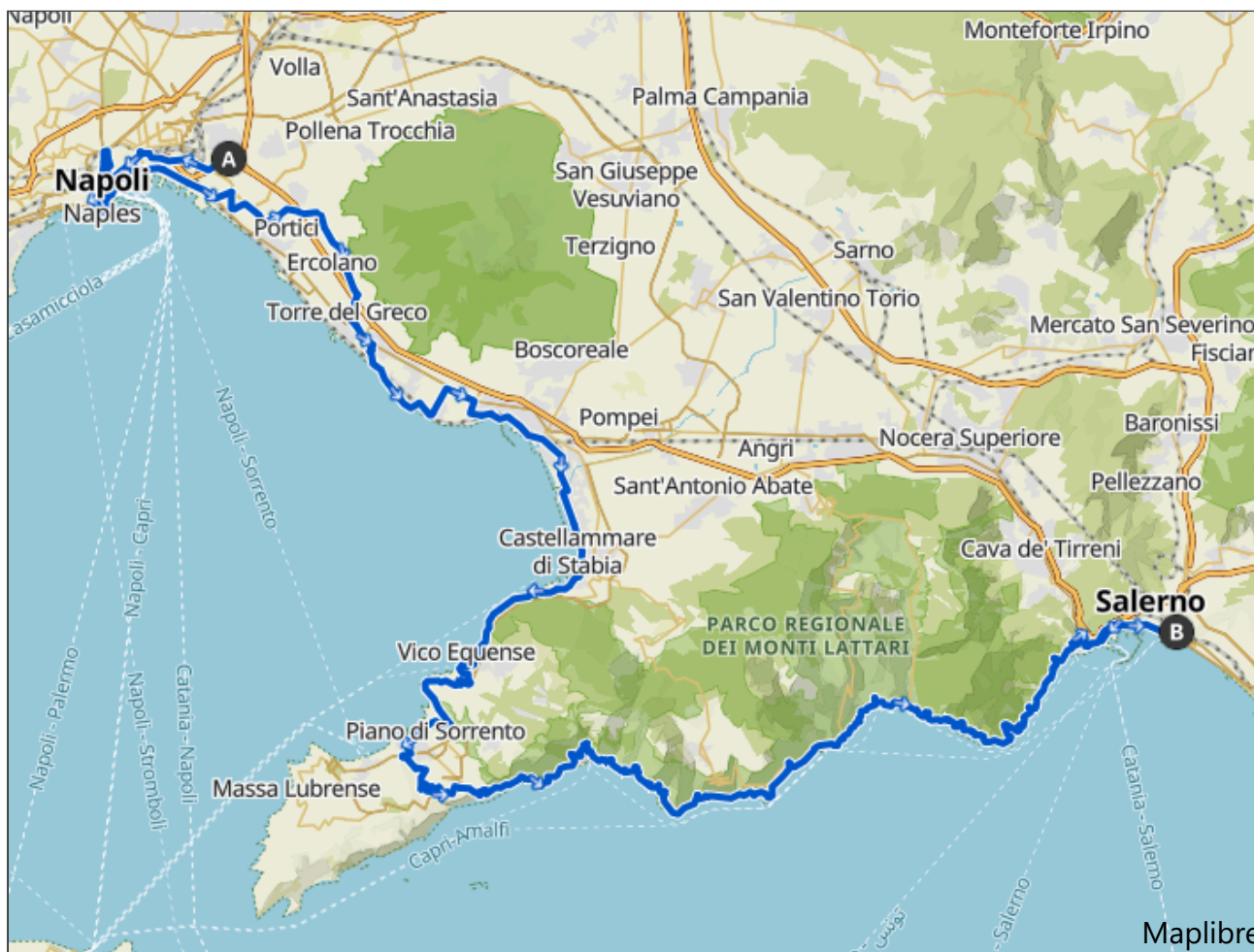
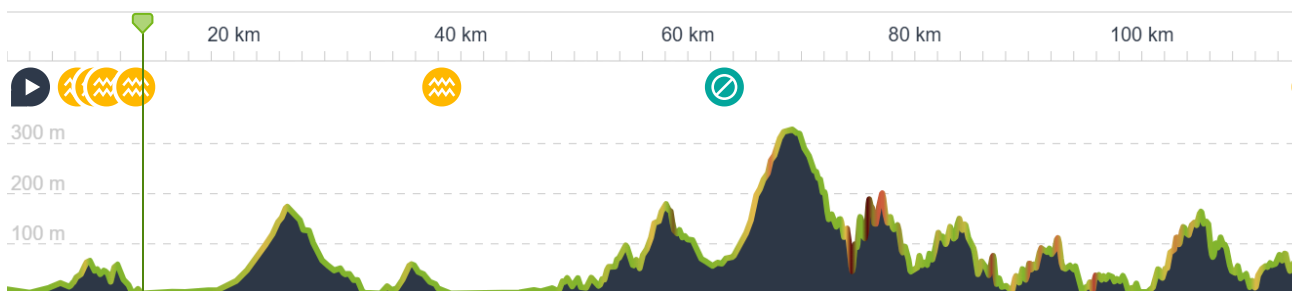







www.komoot.com/it-it/tour/2060640602



















Ciclopedalata di Napoli 2025 100km


 **06:54** ↔ **122 km**  **17,6 km/h** ↗ **2.390 m** ↘ **2.390 m**





1. Sulla strada di accesso vai verso nord-ovest per 45 m – generale 45 m


-
-  2. Sinistra e segui Strada secondaria
per 87 m – generale 133 m
-
-  3. dritto su Via Argine
per 457 m – generale 590 m
-
-  4. Al bivio vai a destra e segui Via Argine
per 109 m – generale 700 m
-
-  5. Al bivio vai a destra e segui Via Argine
per 333 m – generale 1,03 km
-
-  6. Leggermente a destra su Via Galileo Ferraris
per 989 m – generale 2,02 km
-
-  7. All'intersezione Destra su Via Galileo Ferraris.
per 98 m – generale 2,12 km
-
-  8. All'intersezione leggermente a sinistra su Via Galileo Ferraris.
per 1,36 km – generale 3,48 km
-
-  10. dritto su Corso Arnaldo Lucci
per 180 m – generale 3,72 km
-
-  11. dritto su Piazza Giuseppe Garibaldi
per 30 m – generale 3,75 km
-
-  12. All'intersezione Sinistra e segui Piazza Giuseppe Garibaldi.
per 291 m – generale 4,04 km
-
-  13. All'intersezione Destra e segui Piazza Giuseppe Garibaldi.
per 106 m – generale 4,14 km
-
-  14. Al bivio gira a sinistra e segui Piazza Giuseppe Garibaldi
per 112 m – generale 4,25 km
-
-  15. dritto su Corso Umberto I
per 603 m – generale 4,86 km
-
-  16. All'intersezione dritto su Piazza Nicola Amore.
per 138 m – generale 5,00 km
-
-  17. dritto su Corso Umberto I
per 615 m – generale 5,61 km
-
-  19. dritto su Via Guglielmo Sanfelice
per 176 m – generale 5,88 km
-
-  20. Destra su Via Monteoliveto
per 274 m – generale 6,16 km
-
-  21. All'intersezione Leggermente a destra su Calata Trinità Maggiore.
per 187 m – generale 6,34 km


-
-  22. Al bivio vai a destra su Piazza del Gesù Nuovo
per 72 m – generale 6,42 km
-
-  23. Destra su Via Benedetto Croce
per 102 m – generale 6,52 km
-
-  24. Sinistra su Via San Sebastiano
per 258 m – generale 6,78 km
-
-  25. dritto su Piazza Bellini
per 82 m – generale 6,86 km
-
-  26. dritto su Via Santa Maria di Costantinopoli
per 296 m – generale 7,15 km
-
-  27. leggermente a sinistra e segui Via Santa Maria di Costantinopoli
per 18 m – generale 7,17 km
-
-  28. dritto su Piazza Museo Nazionale
per 139 m – generale 7,31 km
-
-  29. Sinistra su Via Enrico Pessina
per 315 m – generale 7,63 km
-
-  30. dritto su Piazza Dante
per 182 m – generale 7,81 km
-
-  31. dritto su Via Toledo
per 113 m – generale 7,92 km
-
-  32. dritto su Strada
per 28 m – generale 7,95 km
-
-  34. dritto su Via Toledo
per 185 m – generale 8,22 km
-
-  35. dritto su Piazza Carità
per 78 m – generale 8,30 km
-
-  36. dritto su Via Toledo
per 747 m – generale 9,04 km
-
-  37. All'intersezione dritto su Piazza Trieste e Trento.
per 81 m – generale 9,12 km
-
-  38. Destra su Piazza del Plebiscito
per 101 m – generale 9,23 km
-
-  39. dritto su Piazza Carolina
per 44 m – generale 9,27 km
-
-  40. Al bivio vai a destra su Via Gennaro Serra
per 180 m – generale 9,45 km


-  41. dritto su Piazza Santa Maria degli Angeli
per 35 m – generale 9,49 km


-  42. Sinistra su Via Monte di Dio
per 254 m – generale 9,74 km


-  43. Sinistra su Via Nunziatella
per 89 m – generale 9,83 km


-  44. Destra su Via Egiziaca a Pizzofalcone
per 288 m – generale 10,1 km


-  45. Al bivio vai a destra e segui Salita Echia
per 502 m – generale 10,6 km


-  46. Girati su Via Chiatamone
per 155 m – generale 10,8 km


-  47. dritto su Via Lucilio
per 133 m – generale 10,9 km


-  48. Sinistra su Via Nazario Sauro
per 148 m – generale 11,1 km


-  49. dritto su Strada
per 50 m – generale 11,1 km


-  50. All'intersezione dritto su Via Nazario Sauro.
per 154 m – generale 11,3 km


-  51. dritto su Strada
per 32 m – generale 11,3 km


-  52. dritto su Via Ferdinando Acton
per 247 m – generale 11,5 km


-  53. All'intersezione Destra su Via Ferdinando Acton.
per 355 m – generale 11,9 km

-  54. Sinistra e segui Via Ferdinando Acton
per 18 m – generale 11,9 km

-  55. Al bivio gira a sinistra e segui Via Ferdinando Acton
per 322 m – generale 12,2 km

-  56. dritto su Via Cristoforo Colombo
per 311 m – generale 12,5 km

-  57. All'intersezione dritto su Via Nuova Marina.
per 1,18 km – generale 13,7 km

-  58. dritto su Via Amerigo Vespucci
per 689 m – generale 14,4 km

-  60. dritto su Via Alessandro Volta
per 430 m – generale 14,9 km

-  61. All'intersezione Leggermente a destra su Via Reggia di Portici.
per 102 m – generale 15,0 km

-  62. dritto e segui Pista ciclabile
per 181 m – generale 15,2 km

-  63. dritto su Via Reggia di Portici
per 653 m – generale 15,8 km

-  64. dritto su Via Ponte dei Granili
per 77 m – generale 15,9 km

-  65. All'intersezione dritto su Via Ponte dei Francesi.
per 541 m – generale 16,5 km

-  66. dritto su Corso San Giovanni a Teduccio
per 536 m – generale 17,0 km

-  67. Sinistra su Corso Nicolangelo Protopisani
per 726 m – generale 17,7 km

-  68. All'intersezione curva a gomito a destra su Viale Due Giugno.
per 694 m – generale 18,4 km

-  70. dritto su Via Taverna del Ferro
per 41 m – generale 18,5 km

-  71. Sinistra su Via Domenico Atripaldi
per 557 m – generale 19,1 km

-  72. Destra su Via delle Repubbliche Marinare
per 298 m – generale 19,4 km

-  74. dritto su Via delle Repubbliche Marinare
per 297 m – generale 19,7 km

-  76. dritto su Via delle Ninfe
per 103 m – generale 20,0 km

-  77. dritto su Via Botteghelle
per 268 m – generale 20,2 km

-  78. Sinistra su Corso Umberto I
per 625 m – generale 20,9 km

-  79. dritto su Strada
per 29 m – generale 20,9 km

-  80. dritto su Corso Roma
per 430 m – generale 21,3 km

-  81. All'intersezione Leggermente a destra su Via Don Giuseppe Morosini.
per 413 m – generale 21,7 km

-  82. dritto su Alveo Strada Farina
per 769 m – generale 22,5 km


-  83. dritto su Via Farina
per 153 m – generale 22,7 km

-  84. curva a gomito a destra su Via San Gennariello
per 270 m – generale 22,9 km

-  85. Destra e segui Via San Gennariello
per 59 m – generale 23,0 km

-  86. dritto su Via Sacerdote Benedetto Cozzolino
per 412 m – generale 23,4 km

-  87. Al bivio vai a destra e segui Via Sacerdote Benedetto Cozzolino
per 34 m – generale 23,4 km

-  89. Destra su Strada secondaria
per 646 m – generale 27,3 km

-  90. Destra su Via Guglielmo Marconi, SP156
per 389 m – generale 27,6 km

-  91. dritto su SP156
per 114 m – generale 27,8 km

-  92. Sinistra su Via Circumvallazione, SR ex SS18
per 1,06 km – generale 28,8 km

-  93. Sinistra su Via Nazionale, SR ex SS18
per 536 m – generale 29,4 km

-  94. Destra e segui Via Nazionale, SR ex SS18
per 18 m – generale 29,4 km


-  96. dritto su Via Alcide De Gasperi
per 151 m – generale 29,6 km


-  97. All'intersezione Sinistra e segui Via Alcide De Gasperi.
per 139 m – generale 29,7 km


-  98. Destra su Strada d'accesso
per 68 m – generale 29,8 km

-  99. Destra e segui Strada d'accesso
per 68 m – generale 29,8 km


-  100. Destra e segui Strada
per 92 m – generale 29,9 km


-  101. Destra su Via Alcide De Gasperi
per 1,29 km – generale 31,2 km

-  102. dritto su Via Litoranea
per 97 m – generale 31,3 km


-  103. Al bivio vai a destra e segui Via Litoranea
per 1,97 km – generale 33,3 km

-  104. dritto su Viale Europa
per 133 m – generale 33,4 km

-  105. Al bivio vai a destra e segui Viale Europa
per 33 m – generale 33,5 km


-  107. Destra su Viale Europa
per 1,93 km – generale 35,4 km

-  108. All'intersezione Destra su Via Nazionale, SR ex SS18.
per 1,27 km – generale 36,7 km


-  109. All'intersezione Destra su Via Prota.
per 543 m – generale 37,2 km


-  110. All'intersezione Sinistra su Via Michele Caravelli.
per 518 m – generale 37,8 km


-  111. All'intersezione dritto su Via Gino Alfani.
per 384 m – generale 38,1 km


-  112. All'intersezione dritto su Rampa Nunziante.
per 186 m – generale 38,3 km


-  113. Leggermente a destra e segui Rampa Nunziante
per 123 m – generale 38,5 km

-  114. dritto su Viale Guglielmo Marconi
per 217 m – generale 38,7 km










-  115. Destra su Viale Cristoforo Colombo
per 241 m – generale 38,9 km

-  116. dritto su Viale Guglielmo Marconi
per 56 m – generale 39,0 km

-  117. All'intersezione leggermente a sinistra su Via Porto.
per 178 m – generale 39,1 km

-  118. Al bivio vai a destra su Riviera Caracciolo
per 514 m – generale 39,7 km

-  119. dritto su Via Roberto d'Angiò
per 216 m – generale 39,9 km

-
-  120. Al bivio vai a destra e segui Via Roberto d'Angiò
per 16 m – generale 39,9 km
-
-  121. dritto su Lungomare di Oplonti
per 208 m – generale 40,1 km
-
-  122. Al bivio vai a destra e segui Lungomare di Oplonti
per 524 m – generale 40,6 km
-
-  123. dritto su Via Terragneta
per 319 m – generale 41,0 km
-
-  124. dritto su Via Terragneta, SP252
per 971 m – generale 41,9 km
-
-  125. Al bivio vai a destra su SP252
per 22 m – generale 41,9 km
-
-  127. dritto su Via Terragneta, SP252
per 77 m – generale 42,1 km
-
-  128. Destra su Via Provinciale Schiti
per 515 m – generale 42,6 km
-
-  130. dritto su SP Via Napoli, SP211
per 129 m – generale 43,5 km
-
-  131. Destra su Traversa Varo
per 217 m – generale 43,8 km
-
-  132. Sinistra su Corso Alcide de Gasperi
per 2,66 km – generale 46,4 km
-
-  133. Destra su Corso Giuseppe Garibaldi
per 43 m – generale 46,5 km
-
-  134. Sinistra e segui Corso Giuseppe Garibaldi
per 854 m – generale 47,3 km
-
-  135. Sinistra e segui Corso Giuseppe Garibaldi
per 40 m – generale 47,4 km
-
-  137. dritto su Via Giuseppe Mazzini
per 296 m – generale 47,8 km
-
-  138. dritto su Via Giuseppe Bonito
per 502 m – generale 48,3 km
-
-  139. Destra su Via Caio Duilio
per 401 m – generale 48,7 km
-
-  140. All'intersezione Leggermente a destra su Piazza Giovanni Amendola.
per 406 m – generale 49,1 km

-  141. dritto su Via Guglielmo Acton
per 1,09 km – generale 50,1 km

-  142. dritto su Strada Statale Sorrentina Panoramica, SS145
per 1,61 km – generale 51,8 km

-  143. dritto su Via Luigi Serio, SS145
per 1,19 km – generale 52,9 km

-  144. Destra e segui Via Luigi Serio, SS145
per 122 m – generale 53,1 km

-  145. Al bivio vai a destra e segui Via Luigi Serio, SS145
per 113 m – generale 53,2 km

-  146. Al bivio vai a destra su Via Luigi Serio
per 872 m – generale 54,1 km

-  147. dritto su Corso Filangieri
per 203 m – generale 54,3 km

-  148. Al bivio gira a sinistra e segui Corso Filangieri
per 173 m – generale 54,4 km

-  149. All'intersezione Destra su Corso Filangieri.
per 191 m – generale 54,6 km

-  150. Al bivio gira a sinistra e segui Corso Filangieri
per 38 m – generale 54,7 km

-  151. Al bivio gira a sinistra e segui Corso Filangieri
per 1,03 km – generale 55,7 km

-  152. Al bivio vai a destra su Strada statale
per 122 m – generale 55,8 km

-  153. dritto su Strada Statale Sorrentina, SS145
per 178 m – generale 56,0 km

-  154. Al bivio gira a sinistra e segui Strada Statale Sorrentina, SS145
per 492 m – generale 56,5 km

-  155. Sinistra e segui Strada Statale Sorrentina, SS145
per 18 m – generale 56,5 km

-  156. Al bivio gira a sinistra e segui Strada Statale Sorrentina, SS145
per 209 m – generale 56,7 km

-  157. Al bivio vai a destra e segui Strada Statale Sorrentina, SS145
per 289 m – generale 57,0 km

-  158. Al bivio gira a sinistra e segui Strada Statale Sorrentina, SS145
per 27 m – generale 57,0 km

-
-  159. Destra e segui Strada Statale Sorrentina, SS145
per 361 m – generale 57,4 km
-
-  160. Al bivio vai a destra e segui Strada Statale Sorrentina, SS145
per 2,63 km – generale 60,0 km
-
-  161. dritto su Corso Italia, SS145
per 347 m – generale 60,4 km
-
-  162. All'intersezione leggermente a sinistra e segui Corso Italia, SS145.
per 93 m – generale 60,5 km
-
-  163. Destra su Via Flavio Gioia
per 15 m – generale 60,5 km
-
-  164. Al bivio vai a destra e segui Via Flavio Gioia
per 73 m – generale 60,6 km
-
-  165. leggermente a sinistra e segui Via Flavio Gioia
per 75 m – generale 60,6 km
-
-  166. dritto su Via Enrico De Martino
per 130 m – generale 60,8 km
-
-  167. Destra su Via Guglielmo Marconi
per 140 m – generale 60,9 km
-
-  168. dritto su Via Cristoforo Colombo
per 324 m – generale 61,2 km
-
-  169. Sinistra su Via Caracciolo
per 750 m – generale 62,0 km
-
-  170. Destra su Via Ripa di Cassano
per 41 m – generale 62,0 km
-
-  171. Al bivio gira a sinistra e segui Via Ripa di Cassano
per 289 m – generale 62,3 km
-
-  172. Destra e segui Via Ripa di Cassano
per 352 m – generale 62,7 km
-
-  173. Destra su Via Paola Zancani
per 257 m – generale 62,9 km
-
-  174. All'intersezione Leggermente a destra su Viale dei Pini.
per 206 m – generale 63,1 km
-
-  175. All'intersezione dritto su Via Aniello Balsamo.
per 310 m – generale 63,4 km
-
-  176. Destra su Corso Italia, SS145
per 370 m – generale 63,8 km

-  177. All'intersezione Curva a gomito a sinistra su Via dei Geranei.
per 207 m – generale 64,0 km

-  178. dritto su Via Monsignor Bonaventura Gargiulo, SP384
per 578 m – generale 64,6 km

-  179. dritto su Via Maiano
per 72 m – generale 64,7 km

-  180. Sinistra su Via Vincenzo C.A. Ferraro
per 85 m – generale 64,7 km

-  181. Al bivio vai a destra e segui Via Vincenzo C.A. Ferraro
per 364 m – generale 65,1 km

-  182. Al bivio vai a destra e segui Via Vincenzo C.A. Ferraro
per 163 m – generale 65,3 km

-  183. dritto su Via Nastro d'Argento
per 1,44 km – generale 66,7 km

-  184. Al bivio vai a destra e segui Via Nastro d'Argento
per 1,57 km – generale 68,3 km

-  185. Destra su Via Michele Paturzo
per 192 m – generale 68,5 km

-  186. All'intersezione Sinistra su Via Nastro Azzurro, SS145.
per 523 m – generale 69,0 km

-  187. Al bivio gira a sinistra e segui Via Nastro Azzurro, SS145
per 480 m – generale 69,5 km

-  188. Al bivio vai a destra e segui Via Nastro Azzurro, SS145
per 505 m – generale 70,0 km

-  189. All'intersezione Leggermente a destra su Strada Statale Amalfitana, SS163.
per 778 m – generale 70,8 km

-  190. Destra e segui Strada Statale Amalfitana, SS163
per 2,44 km – generale 73,2 km

-  191. Al bivio vai a destra e segui Strada Statale Amalfitana, SS163
per 3,07 km – generale 76,3 km

-  192. Al bivio vai a destra e segui Strada Statale Amalfitana, SS163
per 932 m – generale 77,2 km

-  193. Destra e segui Strada Statale Amalfitana, SS163
per 94 m – generale 77,3 km

-  194. Al bivio vai a destra e segui Strada Statale Amalfitana, SS163
per 271 m – generale 77,6 km

-
-  195. Destra e segui Strada Statale Amalfitana, SS163
per 91 m – generale 77,7 km
-
-  196. Sinistra e segui Strada Statale Amalfitana, SS163
per 1,02 km – generale 78,7 km
-
-  197. Al bivio vai a destra e segui Strada Statale Amalfitana, SS163
per 513 m – generale 79,2 km
-
-  198. All'intersezione Leggermente a destra su Via Guglielmo Marconi, SS163.
per 446 m – generale 79,7 km
-
-  199. dritto su Strada Statale Amalfitana, SS163
per 2,94 km – generale 82,6 km
-
-  200. Al bivio vai a destra e segui Strada Statale Amalfitana, SS163
per 1,93 km – generale 84,5 km
-
-  201. Al bivio gira a sinistra e segui Strada Statale Amalfitana, SS163
per 192 m – generale 84,7 km
-
-  202. dritto su Via G. Capriglione, SS163
per 273 m – generale 85,0 km
-
-  203. Al bivio vai a destra e segui Via G. Capriglione, SS163
per 716 m – generale 85,7 km
-
-  204. dritto su Strada Statale Amalfitana, SS163
per 755 m – generale 86,5 km
-
-  205. Al bivio gira a sinistra e segui Strada Statale Amalfitana, SS163
per 452 m – generale 86,9 km
-
-  206. Destra e segui Strada Statale Amalfitana, SS163
per 2,32 km – generale 89,2 km
-
-  207. dritto su Via Smeraldo, SS163
per 1,73 km – generale 91,0 km
-
-  208. Al bivio gira a sinistra e segui Via Smeraldo, SS163
per 1,01 km – generale 92,0 km
-
-  209. dritto su Strada Statale Amalfitana, SS163
per 672 m – generale 92,7 km
-
-  210. Al bivio vai a destra e segui Strada Statale Amalfitana, SS163
per 403 m – generale 93,1 km
-
-  211. Al bivio gira a sinistra e segui Strada Statale Amalfitana, SS163
per 672 m – generale 93,7 km
-
-  212. Al bivio vai a destra e segui Strada Statale Amalfitana, SS163
per 430 m – generale 94,2 km

-  213. dritto su Via Salvatore Quasimodo, SS163
per 170 m – generale 94,3 km

-  214. dritto su Via Matteo Camera, SS163
per 421 m – generale 94,8 km

-  215. All'intersezione dritto su Corso delle Repubbliche Marinare, SS163.
per 134 m – generale 94,9 km

-  216. All'intersezione Destra su Via Pantaleone Comite, SS163.
per 400 m – generale 95,3 km

-  217. Al bivio vai a destra e segui Via Pantaleone Comite, SS163
per 175 m – generale 95,5 km

-  218. dritto su Strada Statale Amalfitana, SS163
per 1,94 km – generale 97,4 km

-  219. Al bivio vai a destra e segui Strada Statale Amalfitana, SS163
per 764 m – generale 98,2 km

-  220. Al bivio gira a sinistra e segui Strada Statale Amalfitana, SS163
per 289 m – generale 98,5 km

-  221. Al bivio vai a destra su Via Giovanni Amendola, SS163
per 158 m – generale 98,6 km

-  222. All'intersezione Sinistra e segui Via Giovanni Amendola, SS163.
per 1,62 km – generale 100 km

-  223. dritto su Strada statale
per 260 m – generale 101 km

-  224. All'intersezione leggermente a sinistra su Via Giovanni Amendola, SS163.
per 1,37 km – generale 102 km

-  225. dritto su Strada Statale Amalfitana, SS163
per 1,50 km – generale 103 km

-  226. Al bivio vai a destra e segui Strada Statale Amalfitana, SS163
per 389 m – generale 104 km

-  227. Destra e segui Strada Statale Amalfitana, SS163
per 375 m – generale 104 km

-  228. Al bivio gira a sinistra e segui Strada Statale Amalfitana, SS163
per 916 m – generale 105 km

-  229. Al bivio vai a destra e segui Strada Statale Amalfitana, SS163
per 1,88 km – generale 107 km

-  230. All'intersezione Leggermente a destra e segui Strada Statale Amalfitana, SS163.
per 2,91 km – generale 110 km

-  231. Destra e segui Strada Statale Amalfitana, SS163
per 149 m – generale 110 km

-  232. Destra e segui Strada Statale Amalfitana, SS163
per 87 m – generale 110 km

-  233. Al bivio gira a sinistra e segui Strada Statale Amalfitana, SS163
per 1,56 km – generale 112 km

-  234. Al bivio vai a destra e segui Strada Statale Amalfitana, SS163
per 1,05 km – generale 113 km

-  235. Destra e segui Strada Statale Amalfitana, SS163
per 355 m – generale 113 km

-  236. dritto su Via Costiera Amalfitana, SS163
per 1,49 km – generale 115 km

-  237. dritto su Strada Statale Amalfitana, SS163
per 155 m – generale 115 km

-  238. Al bivio vai a destra e segui Strada Statale Amalfitana, SS163
per 250 m – generale 115 km

-  239. Al bivio gira a sinistra e segui Strada Statale Amalfitana, SS163
per 53 m – generale 115 km

-  240. All'intersezione Leggermente a destra su SP139/a.
per 78 m – generale 115 km

-  241. Leggermente a destra su Via Giuseppe Mazzini, SP139/a
per 479 m – generale 116 km

-  242. dritto su Via Giuseppe Mazzini, SP139/b
per 95 m – generale 116 km

-  243. Al bivio vai a destra e segui Via Giuseppe Mazzini, SP139/b
per 101 m – generale 116 km














-  244. Destra e segui Via Giuseppe Mazzini, SP139/b
per 33 m – generale 116 km

-  245. Sinistra su Strada
per 18 m – generale 116 km

-  246. Destra su Via Roma, SR18/a
per 26 m – generale 116 km

-  247. dritto su Via Errico De Marinis Orientale, SR18/a
per 540 m – generale 116 km

-  248. dritto su Via Benedetto Croce, SR18/a
per 745 m – generale 117 km

-
-  249. Destra su Strada statale
per 46 m – generale 117 km
-
-  250. Al bivio vai a destra e segui Strada statale
per 46 m – generale 117 km
-
-  251. dritto su Via Alfonso Gatto
per 815 m – generale 118 km
-
-  253. dritto su Via Ligea
per 1,34 km – generale 119 km
-
-  254. dritto su Via Porto
per 206 m – generale 120 km
-
-  255. Al bivio vai a destra e segui Via Porto
per 29 m – generale 120 km
-
-  257. Destra su Via Sandro Pertini
per 156 m – generale 120 km
-
-  258. All'intersezione Destra su Lungomare Trieste.
per 1,39 km – generale 121 km
-
-  259. dritto su Piazza della Concordia
per 182 m – generale 121 km
-
-  260. Sinistra su Via Clemente Mauro
per 110 m – generale 122 km
-
-  261. dritto su Piazza Vittorio Veneto
per 57 m – generale 122 km
-
-  262. dritto e segui Piazza Vittorio Veneto
per 48 m – generale 122 km
-
-  263. Sinistra e segui Piazza Vittorio Veneto
per 23 m – generale 122 km