



2. Sinistra su SP363

per 609 m – generale 687 m



3. Destra su Sentiero

per 1,63 km – generale 2,32 km



4. leggermente a sinistra su Via Italia, SP337

per 113 m – generale 2,44 km



5. Sinistra su Strada secondaria

per 1,03 km – generale 3,47 km



6. Sinistra e segui Strada secondaria

per 7 m – generale 3,48 km



7. Destra e segui Strada

per 89 m – generale 3,57 km



8. Sinistra su Via Domitiana, SP303

per 323 m – generale 3,89 km



10. Al bivio vai a destra e segui Via Domitiana, SP303

per 111 m – generale 4,75 km



12. Destra su Via Arco Felice Vecchio

per 31 m – generale 4,93 km



13. Leggermente a destra su Via Arco Felice Vecchio, SP43

per 379 m – generale 5,31 km



14. Al bivio vai a destra su Strada Provinciale Arco Felice, SP43

per 78 m – generale 5,39 km



15. dritto su Via Arco Felice Vecchio, SP43

per 1,04 km – generale 6,43 km



16. leggermente a sinistra su Via Cuma, SP43

per 2,06 km – generale 8,49 km



17. dritto su Via Fusaro

per 303 m – generale 8,79 km



18. Destra su segmento fuori rete

per 156 m – generale 8,95 km



19. Sinistra e segui Sentiero

per 425 m – generale 9,38 km



20. Sinistra e segui Sentiero

per 34 m – generale 9,41 km



22. curva a gomito a destra e segui Sentiero

per 1,47 km – generale 10,9 km



23. Sinistra e segui Sentiero

per 71 m – generale 11,0 km



24. curva a gomito a destra e segui Singletrack (S1)

per 334 m – generale 11,3 km



25. Destra e segui Singletrack (S1)

per 360 m – generale 11,7 km



26. Leggermente a destra e segui segmento fuori rete

per 183 m – generale 11,9 km



27. Destra e segui Singletrack (S1)

per 599 m – generale 12,5 km



28. Destra su Via Spiaggia Romana, SP212

per 299 m – generale 12,8 km



29. Leggermente a destra su segmento fuori rete

per 2,21 km – generale 15,0 km



30. Sinistra e segui Singletrack (S1)

per 1,23 km – generale 16,2 km



31. Destra e segui Sentiero

per 189 m – generale 16,4 km



32. Sinistra e segui Strada

per 1,16 km – generale 17,6 km



33. Sinistra e segui Strada

per 85 m – generale 17,7 km



34. Leggermente a destra e segui Strada

per 72 m – generale 17,7 km



35. Curva a gomito a sinistra su Via Domitiana, SP510

per 3,22 km – generale 20,9 km



36. Al bivio vai a destra su Via Domitiana

per 37 m – generale 21,0 km



37. Destra e segui Via Domitiana

per 18 m – generale 21,0 km



38. Al bivio vai a destra e segui Via Domitiana

per 2,19 km – generale 23,2 km



-  **40. Destra su Strada secondaria**
per 170 m – generale 23,5 km

-  **41. Leggermente a destra e segui Strada secondaria**
per 281 m – generale 23,8 km

-  **42. Destra e segui Strada**
per 69 m – generale 23,9 km

-  **43. Al bivio vai a destra e segui Strada**
per 19 m – generale 23,9 km

-  **44. leggermente a sinistra e segui Strada statale**
per 11 m – generale 23,9 km

-  **45. Sinistra su Circonvallazione Esterna di Napoli, SP1**
per 2,06 km – generale 26,0 km

-  **47. Al bivio vai a destra su Strada statale**
per 4,19 km – generale 30,3 km

-  **48. Destra su Via Domitiana, SP303**
per 213 m – generale 30,5 km

-  **49. Al bivio vai a destra e segui Via Domitiana, SP303**
per 741 m – generale 31,2 km

-  **51. Sinistra su Strada secondaria**
per 1,20 km – generale 33,6 km

-  **52. Destra e segui Sentiero**
per 1,34 km – generale 34,9 km

-  **53. Sinistra e segui Strada**
per 3,77 km – generale 38,7 km

-  **54. Sinistra su Via delle Dune, SP101**
per 2,27 km – generale 41,0 km


-  **55. Destra su Via Potenza**
per 4,12 km – generale 45,1 km


-  **56. Sinistra su Strada**
per 4,91 km – generale 50,0 km


-  **57. Destra su Strada Provinciale 333 ex Strada Statale 264, SP333**
per 807 m – generale 50,8 km


-  **58. Sinistra su Strada secondaria**
per 60 m – generale 50,9 km





-  **60. Al bivio gira a sinistra su Via Indipendenza**
per 293 m – generale 52,2 km


-  **61. Sinistra su Via Consolare, SP18**
per 5,53 km – generale 57,7 km


-  **62. Al bivio vai a destra su Strada Provinciale 21 Canello – Cappella Reale, SP21**
per 29 m – generale 57,7 km


-  **64. dritto su Strada Provinciale 7, SP7**
per 595 m – generale 58,4 km


-  **65. Destra e segui Strada Provinciale 7, SP7**
per 1,24 km – generale 59,6 km


-  **66. Destra su Strada**
per 1,81 km – generale 61,4 km


-  **67. Sinistra e segui Strada**
per 1,87 km – generale 63,3 km


-  **68. Sinistra e segui Strada**
per 1,19 km – generale 64,5 km


-  **69. Destra su Strada Provinciale 7, SP7**
per 1,33 km – generale 65,8 km


-  **70. Leggermente a destra su Via Direttissima**
per 1,98 km – generale 67,8 km


-  **71. dritto su segmento fuori rete**
per 474 m – generale 68,3 km

-  **72. Sinistra e segui Singletrack (S1)**
per 283 m – generale 68,6 km

-  **73. Sinistra e segui Singletrack (S1)**
per 80 m – generale 68,6 km

-  **74. Sinistra e segui Strada**
per 1,25 km – generale 69,9 km

-  **75. Destra su Via Circumvallazione**
per 45 m – generale 69,9 km

-  **76. Sinistra su Strada secondaria**
per 109 m – generale 70,0 km



-  **78. Sinistra e segui Strada secondaria**
per 190 m – generale 71,0 km

-  **79. Destra su Via Trieste**
per 46 m – generale 71,1 km

-  **80. Curva a gomito a sinistra su Via Garibaldi**
per 176 m – generale 71,2 km

-  **81. curva a gomito a destra su Corso Garibaldi**
per 47 m – generale 71,3 km

-  **82. dritto e segui Corso Garibaldi**
per 225 m – generale 71,5 km

-  **83. Curva a gomito a sinistra su Strada Provinciale Falciano-Mondragone**
per 4,48 km – generale 76,0 km

-  **84. Sinistra su Strada Provinciale 4 Cascano-Carinola, SP4**
per 4,36 km – generale 80,4 km

-  **85. leggermente a sinistra su Via Nazionale ex SS 7, SS7**
per 128 m – generale 80,5 km

-  **86. Destra su Via Palombaia**
per 198 m – generale 80,7 km

-  **87. Destra e segui Via Palombaia**
per 402 m – generale 81,1 km

-  **88. Destra su Strada Provinciale 56/SP31, SP56**
per 2,93 km – generale 84,0 km

-  **89. Leggermente a destra su Strada Provinciale 31 Pugliano - San Giuliano, SP31**
per 465 m – generale 84,5 km


-  **90. Curva a gomito a sinistra su Via Adriana**
per 664 m – generale 85,2 km


-  **91. Destra su Strada**
per 469 m – generale 85,6 km


-  **92. Al bivio vai a destra e segui Strada**
per 756 m – generale 86,4 km


-  **93. leggermente a sinistra e segui Strada**
per 11 m – generale 86,4 km





-  **95. Leggermente a destra e segui Strada**
per 264 m – generale 86,8 km


-  **96. Sinistra e segui Strada**
per 210 m – generale 87,0 km


-  **97. Sinistra e segui Strada secondaria**
per 71 m – generale 87,1 km


-  **98. Sinistra e segui Sentiero**
per 722 m – generale 87,8 km


-  **99. Destra e segui Sentiero**
per 1,20 km – generale 89,0 km


-  **100. Leggermente a destra e segui Sentiero**
per 659 m – generale 89,6 km


-  **101. curva a gomito a destra su Via per Casamostra**
per 418 m – generale 90,1 km


-  **102. dritto su Sentiero**
per 1,44 km – generale 91,5 km


-  **103. Destra e segui Sentiero**
per 336 m – generale 91,8 km


-  **104. leggermente a sinistra e segui Strada secondaria**
per 434 m – generale 92,3 km


-  **105. Sinistra e segui Strada**
per 1,28 km – generale 93,6 km

-  **106. Curva a gomito a sinistra su Strada Provinciale 31 Pugliano – San Giuliano, SP31**
per 3,20 km – generale 96,8 km


-  **107. leggermente a sinistra su Strada Provinciale 88 San Marco – Pugliano ex SP 31, SP88**
per 1,02 km – generale 97,8 km


-  **108. Curva a gomito a sinistra su tratto via Francigena del Sud**
per 26 m – generale 97,8 km


-  **109. Destra su Sentiero**
per 976 m – generale 98,8 km


-  **110. dritto e segui Strada secondaria**
per 102 m – generale 98,9 km





-  **112. Destra su Collina Sant'Antonio**
per 43 m – generale 99,3 km


-  **113. Curva a gomito a sinistra e segui Collina Sant'Antonio**
per 674 m – generale 99,9 km


-  **114. Destra su Località Masseria San Massimo**
per 1,18 km – generale 101 km


-  **115. Destra su Sentiero**
per 1,01 km – generale 102 km


-  **116. Destra e segui Strada secondaria**
per 373 m – generale 103 km


-  **117. Curva a gomito a sinistra e segui Strada secondaria**
per 34 m – generale 103 km


-  **118. Sinistra su Strada Provinciale Roccamonfina – Teano, SP111**
per 124 m – generale 103 km


-  **119. Al bivio vai a destra su Strada Provinciale SS6 Casilina – SP Roccamonfina, SP91**
per 631 m – generale 103 km


-  **120. Leggermente a destra su Singletrack (S1)**
per 479 m – generale 104 km


-  **121. Destra su Strada Provinciale SS6 Casilina – SP Roccamonfina, SP91**
per 151 m – generale 104 km


-  **122. Sinistra e segui Strada Provinciale SS6 Casilina – SP Roccamonfina, SP91**
per 373 m – generale 104 km

-  **123. Destra su Sentiero**
per 201 m – generale 105 km

-  **124. Al bivio gira a sinistra e segui Sentiero**
per 585 m – generale 105 km

-  **125. Al bivio gira a sinistra e segui Sentiero**
per 1,88 km – generale 107 km

-  **126. Sinistra su Strada Provinciale 329 di Teano ex SS 608, SP329**
per 914 m – generale 108 km

-  **127. Sinistra su Strada Provinciale SS6 Casilina – SP Roccamonfina, SP91**
per 107 m – generale 108 km



-  **129. Sinistra su Via Santa Maria a Versano**
per 609 m – generale 110 km

-  **130. Destra su Strada Provinciale SS6 Casilina – SP Roccamonfina, SP91**
per 1,32 km – generale 111 km

-  **131. Destra su Via San Lazzaro**
per 736 m – generale 112 km

-  **132. Destra su Via Pozzo Vecchio**
per 298 m – generale 112 km

-  **133. Sinistra su Strada secondaria**
per 113 m – generale 112 km

-  **134. Leggermente a destra su Via San Lazzaro**
per 1,76 km – generale 114 km

-  **135. Sinistra su segmento fuori rete**
per 698 m – generale 115 km

-  **136. Sinistra su Via Pescara**
per 452 m – generale 115 km

-  **137. curva a gomito a destra su Strada Comunale per Caianello Vecchio**
per 419 m – generale 116 km

-  **138. Destra e segui Strada Comunale per Caianello Vecchio**
per 1,55 km – generale 117 km

-  **139. Sinistra su Strada Provinciale 329 di Teano ex SS 608, SP329**
per 512 m – generale 118 km

-  **140. Al bivio vai a destra e segui Strada Provinciale 329 di Teano ex SS 608, SP329**
per 26 m – generale 118 km


-  **142. Al bivio vai a destra su Via Ceraselle**
per 56 m – generale 118 km


-  **143. Al bivio vai a destra e segui Via Ceraselle**
per 26 m – generale 118 km


-  **144. Leggermente a destra su Via Napoli**
per 59 m – generale 118 km


-  **145. Al bivio gira a sinistra su Via Federico Fellini**
per 17 m – generale 118 km





-  **147. Al bivio vai a destra e segui Variante di Vairano via Federico Fellini**
per 24 m – generale 119 km


-  **149. Leggermente a destra su Via San Martino**
per 193 m – generale 119 km


-  **150. Al bivio vai a destra su Variante di Vairano via San Martino**
per 26 m – generale 119 km


-  **152. Leggermente a destra su Via Risorgimento, SP279**
per 151 m – generale 119 km


-  **153. Al bivio gira a sinistra su Via Santianni**
per 171 m – generale 120 km


-  **154. Sinistra su Strada secondaria**
per 551 m – generale 120 km


-  **155. Destra e segui Strada**
per 393 m – generale 121 km


-  **156. dritto su Via Panoramica**
per 1,22 km – generale 122 km


-  **157. Destra su Strada**
per 5,65 km – generale 127 km


-  **158. Destra su Viale Ferdinando Bruno**
per 125 m – generale 128 km


-  **159. Girati e segui Viale Ferdinando Bruno**
per 14 m – generale 128 km


-  **160. Al bivio vai a destra e segui Viale Ferdinando Bruno**
per 111 m – generale 128 km

-  **161. curva a gomito a destra su Via del Borgo**
per 74 m – generale 128 km

-  **162. Destra su Via Sant'Antonio Abate, SP10**
per 8 m – generale 128 km

-  **163. Sinistra su Strada**
per 1,59 km – generale 129 km

-  **164. Destra e segui Strada**
per 46 m – generale 129 km

-  **165. Sinistra e segui Strada**
per 1,35 km – generale 131 km



167. curva a gomito a destra e segui Sentiero

per 584 m – generale 132 km



168. leggermente a sinistra su Strada Comunale Borgo di San Felice

per 331 m – generale 133 km



169. Sinistra su Via Giuseppe del Sesto

per 45 m – generale 133 km



170. Destra e segui Via Giuseppe del Sesto

per 45 m – generale 133 km



171. Sinistra su Strada Provinciale 68 San Felice di Pietravairano, SP68

per 1,72 km – generale 134 km



172. Destra su Strada Provinciale 289, SP289

per 1,15 km – generale 135 km



173. Al bivio vai a destra e segui Strada Provinciale 289, SP289

per 13 m – generale 135 km



175. Sinistra su Via San Pasquale, SP289

per 9 m – generale 136 km



176. Destra su Via San Giovanni, SP270

per 457 m – generale 137 km



177. Al bivio vai a destra su Strada secondaria

per 152 m – generale 137 km



178. Sinistra su Via Mancini

per 1,78 km – generale 139 km



179. Sinistra su Via Croci di Riardo, SP289

per 1,41 km – generale 140 km



180. Al bivio gira a sinistra su via Aldo Moro

per 503 m – generale 141 km



181. Leggermente a destra su Strada Provinciale SS6 Casilina - Riardo

per 215 m – generale 141 km



182. Al bivio vai a destra su Via Ambrito

per 1,14 km – generale 142 km



183. Sinistra su Via Santagata

per 937 m – generale 143 km



184. Sinistra su Via Ferrarelle

per 1,24 km – generale 144 km



-  **186. dritto e segui Strada Provinciale SS6 Casilina - Riardo**
per 6 m - generale 147 km

-  **187. dritto e segui Strada Provinciale SS6 Casilina - Riardo**
per 41 m - generale 147 km

-  **188. Sinistra su Strada Statale 6 Casilina, SS6**
per 288 m - generale 147 km

-  **189. Al bivio vai a destra su Strada Statale 6 Casilina**
per 33 m - generale 147 km

-  **191. Al bivio vai a destra su Strada Provinciale 112 di Teano, SP112**
per 3,75 km - generale 151 km

-  **192. Curva a gomito a sinistra su Viale Ferrovia**
per 203 m - generale 152 km

-  **193. Destra su Strada**
per 692 m - generale 152 km

-  **194. Leggermente a destra e segui Strada**
per 9 m - generale 152 km

-  **195. Al bivio gira a sinistra e segui Strada**
per 23 m - generale 152 km

-  **196. Girati e segui Strada**
per 23 m - generale 152 km

-  **197. Leggermente a destra e segui Strada**
per 9 m - generale 152 km

-  **198. Al bivio vai a destra e segui Strada secondaria**
per 492 m - generale 153 km

-  **199. Girati e segui Strada**
per 492 m - generale 153 km

-  **200. Leggermente a destra e segui Strada**
per 9 m - generale 153 km

-  **201. Al bivio gira a sinistra e segui Strada**
per 23 m - generale 153 km

-  **202. Sinistra e segui Strada secondaria**
per 1,41 km - generale 155 km

-  **203. Al bivio gira a sinistra e segui Strada secondaria**
per 270 m - generale 155 km



205. Al bivio gira a sinistra e segui Singletrack (S1)

per 402 m – generale 156 km



206. Al bivio gira a sinistra e segui Singletrack (S1)

per 141 m – generale 156 km



207. Destra e segui Sentiero

per 1,11 km – generale 157 km



208. Destra e segui Strada secondaria

per 154 m – generale 157 km



209. Sinistra e segui Strada secondaria

per 1,25 km – generale 159 km



210. curva a gomito a destra su Strada Provinciale 82 Sparanise Francolise, SP82

per 2,24 km – generale 161 km



211. curva a gomito a destra su Via Vittorio Emanuele

per 132 m – generale 161 km



212. Girati e segui Via Vittorio Emanuele

per 132 m – generale 161 km



213. dritto su Strada Provinciale Francolise, SP82

per 9 m – generale 161 km



214. curva a gomito a destra su Via Calcara

per 214 m – generale 161 km



215. Sinistra su Via Madonna dei Patteni

per 144 m – generale 162 km



216. Destra e segui Via Madonna dei Patteni

per 63 m – generale 162 km



217. Al bivio vai a destra e segui Via Madonna dei Patteni

per 22 m – generale 162 km



219. dritto su Strada Statale Appia, SS7

per 316 m – generale 162 km



220. Al bivio vai a destra su Strada Statale Appia

per 29 m – generale 162 km



222. Leggermente a destra su Strada Provinciale 108 delle Frazioni di Francolise, SP108

per 1,15 km – generale 163 km



-  **224. Destra su Strada Provinciale 7, SP7**
per 373 m – generale 165 km

-  **225. Curva a gomito a sinistra su Strada**
per 409 m – generale 165 km

-  **226. Sinistra su Strada Provinciale 259, SP259**
per 6,71 km – generale 172 km

-  **227. curva a gomito a destra su Strada Provinciale 148, SP148**
per 235 m – generale 172 km

-  **228. Sinistra su Strada**
per 1,58 km – generale 174 km

-  **229. Destra e segui Strada**
per 64 m – generale 174 km

-  **230. Destra e segui Strada**
per 2,25 km – generale 176 km

-  **231. Al bivio gira a sinistra e segui Strada**
per 32 m – generale 176 km

-  **232. Destra e segui Strada**
per 1,09 km – generale 177 km

-  **233. Destra e segui Strada**
per 181 m – generale 177 km

-  **234. Sinistra e segui Strada**
per 342 m – generale 178 km

-  **235. Sinistra e segui Strada**
per 13 m – generale 178 km

-  **236. Destra e segui Strada**
per 904 m – generale 179 km

-  **237. Sinistra e segui Strada**
per 738 m – generale 179 km

-  **238. Destra su Strada Statale Appia, SS7**
per 2,80 km – generale 182 km

-  **239. Al bivio gira a sinistra su Via Ponte Romano, SS7**
per 323 m – generale 183 km

-  **240. dritto su Corso Appio**
per 465 m – generale 183 km



243. Destra su Via Pomerio

per 148 m – generale 184 km



244. Destra su Via Tifatina

per 912 m – generale 185 km



246. Al bivio vai a destra e segui Via Martiri di Nassirya, SP5

per 29 m – generale 186 km



248. Sinistra su Viale IV Novembre, SP4

per 647 m – generale 188 km



249. curva a gomito a destra su Via Tavernola

per 1,43 km – generale 189 km



250. Sinistra su Via Primo Ottobre 1860

per 111 m – generale 189 km



251. Leggermente a destra su Sentiero

per 2,19 km – generale 191 km



252. leggermente a sinistra su Masseria Schettino

per 93 m – generale 191 km



253. dritto su Via Starza

per 1,75 km – generale 193 km



255. Al bivio vai a destra su Via San Prisco, SP45

per 14 m – generale 195 km



257. Al bivio vai a destra e segui Via Tifata

per 25 m – generale 195 km



259. dritto su Piazzale San Vincenzo de' Paoli

per 8 m – generale 196 km



260. dritto su Viale della Libertà

per 169 m – generale 196 km



261. Sinistra su Via Giuseppe Garibaldi

per 400 m – generale 196 km



262. Al bivio vai a destra su Via San Leucio

per 882 m – generale 197 km



263. Sinistra su Via San Leucio, SP336dir

per 463 m – generale 198 km



264. Al bivio vai a destra e segui Via San Leucio, SP336dir

per 16 m – generale 198 km



267. Sinistra su Via Vaccheria
per 207 m – generale 198 km



268. curva a gomito a destra su Via del Setificio
per 170 m – generale 198 km



269. Girati e segui Via del Setificio
per 170 m – generale 199 km



270. Destra su Via Vaccheria
per 1,34 km – generale 200 km



271. Destra su Piazza Madonna delle Grazie
per 12 m – generale 200 km



272. Al bivio gira a sinistra e segui Piazza Madonna delle Grazie
per 59 m – generale 200 km



273. Sinistra e segui Piazza Madonna delle Grazie
per 14 m – generale 200 km



274. curva a gomito a destra su Via dei Cotonieri
per 80 m – generale 200 km



275. Destra su Singletrack (S1)
per 94 m – generale 200 km



276. Al bivio vai a destra e segui Singletrack (S1)
per 2,49 km – generale 203 km



277. Sinistra su Via Gennaro Papa, SP210
per 1,92 km – generale 205 km



278. curva a gomito a destra su Via Castel Morrone, SP213
per 1,12 km – generale 206 km



279. Al bivio gira a sinistra su Via Lupara
per 3,69 km – generale 209 km



280. Destra su Via del Seggio
per 93 m – generale 210 km



281. dritto e segui Via del Seggio
per 255 m – generale 210 km



282. Sinistra su Sentiero
per 99 m – generale 210 km



283. Leggermente a destra su Piazzetta del Belvedere
per 132 m – generale 210 km



285. Sinistra su Via Siffridina

per 8 m – generale 210 km



286. Destra su Via San Michele Arcangelo

per 244 m – generale 210 km



287. Destra su Via Torre Il

per 146 m – generale 210 km



288. Al bivio vai a destra su Via della Pineta

per 197 m – generale 211 km



289. dritto su Largo San Rocco

per 27 m – generale 211 km



290. Al bivio gira a sinistra su Via Tiglio

per 57 m – generale 211 km



291. Al bivio vai a destra su Sentiero

per 1,29 km – generale 212 km



292. curva a gomito a destra su Via Corradello D'Aquino

per 79 m – generale 212 km



293. Sinistra su Via Risorgimento

per 211 m – generale 212 km



294. leggermente a sinistra e segui Via Risorgimento

per 122 m – generale 212 km



295. Sinistra su Via Casola

per 711 m – generale 213 km



296. Destra su Strada Comunale Valle di Maddaloni-Casola

per 720 m – generale 214 km



297. Sinistra e segui Strada Comunale Valle di Maddaloni-Casola

per 2,22 km – generale 216 km



298. Leggermente a destra su Via Quercia Cupa

per 5 m – generale 216 km



299. Destra e segui Via Quercia Cupa

per 43 m – generale 216 km



300. Al bivio vai a destra su Via Panoramica

per 590 m – generale 217 km



301. Leggermente a destra su Via Cossa

per 43 m – generale 217 km



-  **303. Curva a gomito a sinistra su Via Fontanelle**
per 137 m – generale 217 km

-  **304. Leggermente a destra e segui Via Fontanelle**
per 131 m – generale 217 km

-  **305. Destra su Via Sorbo**
per 184 m – generale 217 km

-  **306. dritto e segui Via Sorbo**
per 25 m – generale 217 km

-  **307. Al bivio gira a sinistra e segui Via Sorbo**
per 186 m – generale 218 km

-  **308. Al bivio gira a sinistra e segui Via Sorbo**
per 47 m – generale 218 km

-  **309. Destra su Via Vallone**
per 361 m – generale 218 km

-  **310. dritto su Strada Consortile**
per 952 m – generale 219 km

-  **311. Curva a gomito a sinistra su Viale degli Archi, SP314**
per 228 m – generale 219 km

-  **312. Girati e segui Viale degli Archi, SP314**
per 56 m – generale 219 km

-  **313. dritto e segui Viale degli Archi, SP314**
per 15 m – generale 219 km

-  **314. Sinistra su Strada statale**
per 52 m – generale 219 km

-  **315. Al bivio vai a destra e segui Strada statale**
per 208 m – generale 219 km

-  **316. dritto su Strada Statale 265 var di Fondo Valle Isclero, SS265var**
per 324 m – generale 220 km

-  **317. Sinistra su segmento fuori rete**
per 158 m – generale 220 km

-  **318. Sinistra su Via Nino Bixio**
per 28 m – generale 220 km



per 707 m - generale 221 km

**320. Al bivio gira a sinistra su Via Francigena del sud**

per 3,96 km - generale 225 km

**321. Al bivio gira a sinistra e segui Via Francigena del sud**

per 112 m - generale 225 km

**322. Destra su Contrada Longano**

per 2,71 km - generale 228 km

**323. Destra su Via Santa Croce**

per 16 m - generale 228 km

**324. leggermente a sinistra su Strada Comunale Santa Croce**

per 252 m - generale 228 km

**325. Al bivio gira a sinistra e segui Strada Comunale Santa Croce**

per 216 m - generale 228 km

**326. Destra su Acquedotto Carolino**

per 1,55 km - generale 230 km

**327. Al bivio vai a destra su Singletrack (S1)**

per 366 m - generale 230 km

**328. Curva a gomito a sinistra e segui Singletrack (S1)**

per 312 m - generale 230 km

**329. Sinistra su Strada provinciale 122 Sant'Agata - Durazzano, SP122**

per 2,25 km - generale 233 km

**330. Destra su Via Sant'Antonio Abate, SP122**

per 437 m - generale 233 km

**332. dritto su Via Roma**

per 25 m - generale 233 km

**333. Destra su Piazza Trieste**

per 618 m - generale 234 km

**334. Al bivio vai a destra su Via Reullo**

per 349 m - generale 234 km

**335. leggermente a sinistra su Via Lavatoio**

per 47 m - generale 234 km

**336. Girati e segui Via Lavatoio**

per 47 m - generale 234 km



338. Destra e segui Via Reullo

per 67 m – generale 235 km



339. curva a gomito a destra su Strada Provinciale 111 Solopaca - Sant'Agata, SP111

per 1,28 km – generale 236 km



340. Curva a gomito a sinistra su Strada Provinciale 123 Caudina - Il Tronco, SP123

per 6,53 km – generale 242 km



341. Al bivio vai a destra su Strada Provinciale 123 Sant'Agata-Moiano, SP123

per 28 m – generale 242 km



343. Al bivio vai a destra su Strada

per 46 m – generale 243 km



345. Destra su Strada Provinciale 129 Montesarchio - Bucciano - San Tommaso, SP129

per 3,81 km – generale 248 km



346. Sinistra su Via Lonardi

per 49 m – generale 248 km



347. Destra e segui Via Lonardi

per 1,68 km – generale 249 km



348. Al bivio gira a sinistra su Via Capo

per 246 m – generale 250 km



349. dritto e segui Via Capo

per 187 m – generale 250 km



350. Leggermente a destra su Via Votini

per 134 m – generale 250 km



351. Destra su Via Sant'Angelo

per 38 m – generale 250 km



352. Sinistra su Via Roma

per 1,25 km – generale 251 km



353. Al bivio vai a destra su Strada

per 120 m – generale 251 km



354. Sinistra su Strada Vicinale Cirignano-San Pietro

per 462 m – generale 252 km



356. Destra su Via Antonio Schipani

per 161 m – generale 252 km



357. Sinistra su Via Don Angelo Crisci

per 55 m – generale 252 km



358. Destra su Via Canale

per 309 m – generale 253 km



359. Sinistra su Via Angelo Crisci

per 517 m – generale 253 km



360. Al bivio vai a destra su Via Cirignano

per 24 m – generale 253 km



362. dritto e segui Via Cirignano

per 21 m – generale 253 km



364. Sinistra su Via Affermi I

per 107 m – generale 254 km



365. Girati e segui Via Affermi I

per 36 m – generale 254 km



366. Curva a gomito a sinistra su Via Affermi II

per 37 m – generale 254 km



367. Sinistra e segui Via Affermi II

per 54 m – generale 254 km



368. Destra su Via Santo Spirito

per 38 m – generale 254 km



369. dritto su Piazzetta Santo Spirito

per 11 m – generale 254 km



370. leggermente a sinistra su Via Santo Spirito

per 77 m – generale 254 km



371. Al bivio gira a sinistra su Via Biancolelle

per 15 m – generale 254 km



372. Girati e segui Via Biancolelle

per 15 m – generale 254 km



373. Curva a gomito a sinistra su Rampa Santo Spirito

per 27 m – generale 254 km



374. dritto su Via De Ferrariis

per 23 m – generale 254 km



376. curva a gomito a destra su Piazza Umberto I

per 228 m – generale 255 km



377. Sinistra su Piazza Carlo Poerio

per 83 m – generale 255 km



378. leggermente a sinistra su Via Giovanni Amendola, SS7

per 265 m – generale 255 km



379. dritto su Piazza Vittorio Veneto, SS7

per 417 m – generale 255 km



380. Al bivio vai a destra su Via Benevento

per 30 m – generale 255 km



382. dritto su Via Benevento, SS7

per 262 m – generale 256 km



383. Al bivio vai a destra su Via Ignazio Silone

per 218 m – generale 256 km



384. dritto e segui Via Ignazio Silone

per 29 m – generale 256 km



387. dritto e segui Via Nicola Calipari

per 193 m – generale 257 km



388. leggermente a sinistra su Via Campoloffredo

per 873 m – generale 258 km



389. Destra su Largo Regina della Pace

per 23 m – generale 258 km



390. Destra su Via Crocevia, SP168

per 36 m – generale 258 km



391. Al bivio gira a sinistra su Prima Traversa Fellitto

per 103 m – generale 258 km



392. leggermente a sinistra su Via Fellitto, SP249

per 419 m – generale 259 km



393. Al bivio gira a sinistra e segui Via Fellitto, SP249

per 453 m – generale 259 km



394. Al bivio vai a destra e segui Via Fellitto, SP249

per 24 m – generale 259 km



396. Sinistra su Strada secondaria

per 49 m – generale 259 km



-  **398. Curva a gomito a sinistra su Via Carlo Alberto Dalla Chiesa**
per 335 m – generale 260 km

-  **399. Destra su Via Giacomo Matteotti, SP374**
per 186 m – generale 260 km

-  **400. Sinistra su ex Strada Statale 374 Via Irpinia, SP374**
per 742 m – generale 261 km

-  **401. Sinistra su Via Quercino, ex SS374**
per 999 m – generale 262 km

-  **402. dritto e segui Via Quercino, ex SS374**
per 597 m – generale 262 km

-  **403. Destra su Corso Caudino, ex SS374**
per 1,08 km – generale 263 km

-  **404. Al bivio vai a destra su Via Scaccano**
per 199 m – generale 264 km

-  **405. Al bivio vai a destra e segui Via Scaccano**
per 19 m – generale 264 km

-  **407. Sinistra su Via Variante, SP268**
per 298 m – generale 264 km

-  **408. curva a gomito a destra su Prima Traversa Via Variante**
per 113 m – generale 264 km

-  **409. Girati e segui Prima Traversa Via Variante**
per 113 m – generale 264 km

-  **410. Al bivio gira a sinistra su Via Scaccano**
per 171 m – generale 265 km

-  **411. Sinistra su Via Carlo del Balzo, ex SS374**
per 73 m – generale 265 km

-  **412. Destra su Via G. Girardi**
per 463 m – generale 265 km

-  **413. Destra su Via Ferrari, SP247**
per 9 m – generale 265 km

-  **414. Al bivio gira a sinistra su Via Partenio, SP247**
per 2,00 km – generale 267 km

-  **415. dritto su Via Pirozza, SP247**
per 2,03 km – generale 269 km



417. Destra su Singletrack (S1)

per 1,45 km – generale 271 km



418. leggermente a sinistra su Cai 222

per 605 m – generale 271 km



419. dritto su Singletrack (S1)

per 77 m – generale 272 km



420. leggermente a sinistra su Via San Fortunato

per 776 m – generale 272 km



421. dritto su Via Giosuè Carducci

per 149 m – generale 272 km



422. dritto su Via Santa Maria del Giogo

per 604 m – generale 273 km



423. Al bivio vai a destra e segui Via Santa Maria del Giogo

per 245 m – generale 273 km



424. dritto su Piazza del Popolo

per 8 m – generale 273 km



425. Al bivio vai a destra e segui Piazza del Popolo

per 9 m – generale 273 km



426. dritto su Via delle Grazie

per 37 m – generale 273 km



427. Sinistra su Via Roma, SS7

per 103 m – generale 273 km



428. Sinistra su Via Provinciale Forchia-Arpaia, SP39

per 32 m – generale 273 km



429. Girati e segui Via Provinciale Forchia-Arpaia, SP39

per 32 m – generale 274 km



430. Sinistra su Via Roma, SS7

per 94 m – generale 274 km



431. Sinistra su Strada Provinciale 39, SP39

per 96 m – generale 274 km



432. dritto su Via Provinciale Forchia-Arpaia, SP39

per 302 m – generale 274 km



433. Al bivio gira a sinistra su Via Forchia-Arpaia, SP39

per 329 m – generale 274 km



435. Sinistra su Via Nola

per 350 m – generale 275 km



436. Al bivio vai a destra e segui Via Nola

per 3 m – generale 275 km



437. dritto su Via Calcarella

per 142 m – generale 275 km



438. Al bivio gira a sinistra su Strada Vicinale Verzaruolo Rella

per 1,81 km – generale 277 km



439. Al bivio gira a sinistra su Sentiero

per 2,01 km – generale 279 km



440. Destra su Percorso per il Castello di Arienzo

per 774 m – generale 280 km



441. Sinistra su Via Roma

per 593 m – generale 280 km



442. Leggermente a destra su Via Ponte Trave, ex SS162

per 112 m – generale 280 km



443. Al bivio vai a destra e segui Via Ponte Trave, ex SS162

per 18 m – generale 280 km



445. Curva a gomito a sinistra su Via Circumvallazione, SP338

per 858 m – generale 281 km



446. Sinistra su Vico Palumbo

per 1,06 km – generale 282 km



447. curva a gomito a destra su Strada

per 734 m – generale 283 km



448. Destra su Via Talanico

per 440 m – generale 284 km



449. Curva a gomito a sinistra su Via Elevata

per 83 m – generale 284 km



450. Sinistra su Via Palombara

per 1,43 km – generale 285 km



451. Al bivio vai a destra su Traforo

per 3,72 km – generale 289 km



452. Leggermente a destra su Via Osservatorio

per 254 m – generale 289 km



454. Destra su Strada secondaria

per 1,19 km – generale 290 km



455. curva a gomito a destra e segui Strada secondaria

per 1,72 km – generale 292 km



456. Sinistra e segui Strada secondaria

per 53 m – generale 292 km



457. dritto su Via Napoli, SP338

per 579 m – generale 293 km



459. Destra su Via Sicilia

per 789 m – generale 295 km



460. Sinistra su Via Pezzalunga

per 1,19 km – generale 296 km



461. Destra su Via Boscofangone, SP280

per 1,14 km – generale 297 km



462. Destra su Via Duchessa di Marigliano, SP92

per 1,18 km – generale 298 km



463. Al bivio gira a sinistra su Via Nuova del Bosco

per 445 m – generale 299 km



464. Sinistra su Strada

per 754 m – generale 299 km



465. Destra e segui Strada

per 564 m – generale 300 km



466. leggermente a sinistra e segui Strada

per 822 m – generale 301 km



467. Al bivio vai a destra su SP364

per 47 m – generale 301 km



468. Girati e segui SP364

per 11 m – generale 301 km



469. Girati e segui SP364

per 2,22 km – generale 303 km



470. Leggermente a destra su Via Faibano, SP219

per 592 m – generale 304 km



471. Al bivio vai a destra e segui Via Faibano, SP219

per 16 m – generale 304 km



474. Destra su Corso Frascatoli, SP62

per 400 m – generale 304 km



475. curva a gomito a destra su Via Selva

per 267 m – generale 305 km



476. Curva a gomito a sinistra e segui Via Selva

per 512 m – generale 305 km



477. Sinistra su Via Cristoforo Colombo

per 194 m – generale 305 km



478. Destra su Corso Frascatoli, SP62

per 397 m – generale 306 km



479. Destra su Via Roma, SP150

per 448 m – generale 306 km



480. Al bivio gira a sinistra su Via Palazzuolo, SP14A

per 710 m – generale 307 km



482. Al bivio gira a sinistra su Via Aliperti, SP14A

per 393 m – generale 308 km



483. Al bivio vai a destra su Via Arianna Romano, SP14/b

per 781 m – generale 309 km



484. Sinistra su Via Arianna Romano

per 195 m – generale 309 km



485. Sinistra su Via Arianna Romano, SP129

per 181 m – generale 309 km



486. Destra su Via Colle

per 982 m – generale 310 km



487. Sinistra su Via Masseria di Sarno

per 862 m – generale 311 km



488. Destra su Strada

per 195 m – generale 311 km



489. Sinistra su Via Pigno, SP41

per 28 m – generale 311 km



490. curva a gomito a destra su Strada

per 710 m – generale 312 km



491. Sinistra e segui Strada

per 320 m – generale 313 km



493. Destra e segui Prima Traversa Via Seggiari, SP336

per 38 m – generale 313 km



494. Curva a gomito a sinistra su Via Bosco

per 1,85 km – generale 315 km



495. curva a gomito a destra su Viale Elena

per 1,28 km – generale 316 km



496. dritto su Strada secondaria

per 2,73 km – generale 319 km



497. Al bivio vai a destra e segui Strada secondaria

per 209 m – generale 319 km



498. leggermente a sinistra e segui Strada secondaria

per 1,46 km – generale 321 km



499. Sinistra e segui Singletrack (S1)

per 11 m – generale 321 km



500. Al bivio gira a sinistra e segui Sentiero

per 493 m – generale 321 km



501. Al bivio vai a destra e segui Sentiero

per 1,51 km – generale 323 km



502. Destra e segui Singletrack (S1)

per 19 m – generale 323 km



503. Curva a gomito a sinistra e segui Singletrack (S1)

per 41 m – generale 323 km



504. Al bivio gira a sinistra e segui Singletrack (S1)

per 65 m – generale 323 km



505. curva a gomito a destra e segui Singletrack (S1)

per 374 m – generale 323 km



506. Al bivio gira a sinistra e segui Singletrack (S1)

per 263 m – generale 323 km



507. Al bivio gira a sinistra e segui Singletrack (S2)

per 292 m – generale 324 km



508. Destra su Strada Matrone


per 1,54 km – generale 325 km





509. Destra su Sentiero

per 922 m – generale 326 km




-  **511. Sinistra su segmento fuori rete**
per 193 m – generale 333 km


-  **512. Sinistra su Via Provinciale dell'Osservatorio Vesuviano, SP19**
per 1,04 km – generale 334 km


-  **513. dritto su Strada**
per 991 m – generale 335 km


-  **514. Leggermente a destra su Via San Vito, SP19**
per 144 m – generale 335 km


-  **515. Leggermente a destra e segui Via San Vito, SP19**
per 1,08 km – generale 336 km


-  **516. Al bivio vai a destra e segui Via San Vito, SP19**
per 418 m – generale 337 km


-  **517. Al bivio vai a destra su Via Giuseppe Semmola, SP371**
per 470 m – generale 337 km


-  **518. Destra su Via Boscocatene, SP362**
per 189 m – generale 337 km


-  **519. Al bivio vai a destra su Strada**
per 18 m – generale 337 km


-  **520. Leggermente a destra e segui Strada**
per 15 m – generale 337 km

-  **521. Curva a gomito a sinistra e segui Strada**
per 187 m – generale 337 km

-  **523. Destra su Via Pugliano**
per 469 m – generale 339 km

-  **524. Destra su Via Fontana**
per 72 m – generale 339 km

-  **525. Destra su Corso Resina, SR ex SS18**
per 959 m – generale 340 km

-  **526. Al bivio vai a destra su Strada statale**
per 47 m – generale 340 km

-  **528. Al bivio vai a destra su Strada statale**
per 132 m – generale 344 km

-  **529. Leggermente a destra su Corso San Giovanni a Teduccio**
per 838 m – generale 345 km



531. Al bivio gira a sinistra su Strada

per 27 m – generale 345 km



532. Destra e segui Strada

per 22 m – generale 345 km



533. leggermente a sinistra su Via Ponte dei Granili

per 160 m – generale 345 km



534. dritto e segui Via Ponte dei Granili

per 527 m – generale 345 km



535. Sinistra su Sentiero

per 4 m – generale 345 km



536. Destra e segui Pista ciclabile

per 194 m – generale 345 km



537. Sinistra e segui Pista ciclabile

per 127 m – generale 346 km



538. Destra e segui Pista ciclabile

per 32 m – generale 346 km



539. Sinistra e segui Pista ciclabile

per 224 m – generale 346 km



540. Al bivio vai a destra e segui Pista ciclabile

per 300 m – generale 346 km



541. Sinistra e segui Pista ciclabile

per 15 m – generale 346 km



542. Sinistra e segui Pista ciclabile

per 400 m – generale 347 km



543. Al bivio vai a destra e segui Pista ciclabile

per 273 m – generale 347 km



544. Destra su Vico della Gabella

per 58 m – generale 347 km



545. Sinistra su Piazza Guglielmo Pepe

per 23 m – generale 347 km



546. Curva a gomito a sinistra e segui Piazza Guglielmo Pepe

per 49 m – generale 347 km



547. Al bivio vai a destra su Strada

per 26 m – generale 347 km



-  **549. Sinistra su Via Agostino Depretis**
per 143 m – generale 349 km

-  **550. Destra su Piazza Municipio**
per 128 m – generale 349 km

-  **551. Sinistra e segui Piazza Municipio**
per 60 m – generale 349 km

-  **552. Leggermente a destra su Via Vittorio Emanuele III**
per 109 m – generale 349 km

-  **553. dritto e segui Via Vittorio Emanuele III**
per 9 m – generale 349 km

-  **554. Al bivio vai a destra su Via San Carlo**
per 252 m – generale 349 km

-  **555. Al bivio vai a destra su Piazza Trieste e Trento**
per 28 m – generale 349 km

-  **557. leggermente a sinistra e segui Piazza Trieste e Trento**
per 43 m – generale 349 km

-  **558. Destra su Piazza del Plebiscito**
per 100 m – generale 349 km

-  **559. Destra su Strada secondaria**
per 62 m – generale 349 km

-  **560. Sinistra su Piazza Carolina**
per 7 m – generale 349 km

-  **561. dritto su Via Chiaia**
per 355 m – generale 350 km

-  **562. dritto su Largo Sant'Orsola**
per 27 m – generale 350 km

-  **563. dritto su Via Chiaia**
per 70 m – generale 350 km

-  **564. Destra su Via Gaetano Filangieri**
per 761 m – generale 351 km

-  **565. Al bivio vai a destra su Piazza Amedeo**
per 22 m – generale 351 km

-  **567. Sinistra e segui Piazza Amedeo**
per 20 m – generale 351 km



-  **569. Sinistra su Via Arco Mirelli**
per 338 m – generale 352 km

-  **570. Destra su Riviera di Chiaia**
per 102 m – generale 352 km

-  **571. Sinistra su Sentiero**
per 10 m – generale 352 km

-  **572. Destra e segui Strada secondaria**
per 15 m – generale 352 km

-  **573. Curva a gomito a sinistra su Via Giambattista Pergolesi**
per 88 m – generale 352 km

-  **574. Destra su Viale Antonio Gramsci**
per 473 m – generale 352 km

-  **575. Al bivio vai a destra su Piazza Jacopo Sannazaro**
per 27 m – generale 352 km

-  **576. Destra e segui Piazza Jacopo Sannazaro**
per 123 m – generale 353 km

-  **577. Al bivio vai a destra su Salita Piedigrotta**
per 98 m – generale 353 km

-  **578. Al bivio gira a sinistra su Strada statale**
per 41 m – generale 353 km

-  **579. Destra e segui Sentiero**
per 4 m – generale 353 km

-  **580. Sinistra su Pista ciclabile Napoli**
per 1,08 km – generale 354 km

-  **581. dritto e segui Pista ciclabile Napoli**
per 103 m – generale 354 km

-  **582. Destra su Via Caio Duilio**
per 1,30 km – generale 355 km

-  **583. Al bivio gira a sinistra su Piazzale Vincenzo Tecchio**
per 15 m – generale 355 km

-  **584. Destra su Viale John Fitzgerald Kennedy**
per 808 m – generale 356 km

-  **585. Destra su Via Antoniotto Usodimare**
per 7 m – generale 356 km



587. Al bivio gira a sinistra su Strada

per 17 m – generale 357 km



588. Leggermente a destra su Viale John Fitzgerald Kennedy

per 332 m – generale 357 km



589. Curva a gomito a sinistra su Via Nuova Agnano

per 353 m – generale 357 km



590. Destra su Via Bagnoli

per 818 m – generale 358 km



591. Al bivio vai a destra su Strada

per 51 m – generale 358 km



592. Destra su Piazza Bagnoli

per 31 m – generale 358 km



593. Leggermente a destra su Via di Pozzuoli

per 3,09 km – generale 361 km



594. Al bivio vai a destra su Corso Umberto I

per 204 m – generale 361 km



595. dritto e segui Corso Umberto I

per 412 m – generale 362 km



596. Sinistra su Strada secondaria

per 16 m – generale 362 km



597. curva a gomito a destra su Lungomare Sandro Pertini

per 145 m – generale 362 km



598. Destra su Via Salvatore Baglivo

per 42 m – generale 362 km



599. Sinistra su Via Tranvai

per 324 m – generale 362 km



600. Leggermente a destra su Piazza della Repubblica

per 38 m – generale 362 km



601. dritto su Via Giovanni de Fraja

per 140 m – generale 363 km



602. Destra su Via Cesare Battisti

per 38 m – generale 363 km



603. Sinistra su Via Antonio Maria Sacchini

per 885 m – generale 363 km




-  **605. Al bivio gira a sinistra e segui Strada**
per 55 m – generale 364 km

-  **606. Al bivio gira a sinistra e segui Strada**
per 30 m – generale 364 km

-  **607. Al bivio vai a destra e segui Strada**
per 1,67 km – generale 365 km

-  **608. Al bivio vai a destra e segui Strada**
per 37 m – generale 365 km

-  **609. Leggermente a destra su Via Campi Flegrei**
per 35 m – generale 365 km

-  **610. Sinistra su Strada**
per 36 m – generale 365 km

-  **611. Leggermente a destra e segui Strada**
per 52 m – generale 365 km

-  **612. Sinistra su Traversa | Via Montenuovo Licola Patria**
per 77 m – generale 365 km

-  **613. Sinistra su Via Montenuovo-Licola**
per 22 m – generale 366 km

-  **614. Al bivio vai a destra su Strada**
per 9 m – generale 366 km


-  **615. Al bivio vai a destra e segui Strada**
per 626 m – generale 366 km

-  **616. Al bivio vai a destra su Via Miliscola**
per 57 m – generale 366 km

-  **617. Al bivio vai a destra su Via Tripergola**
per 166 m – generale 366 km

-  **618. dritto e segui Via Tripergola**
per 382 m – generale 367 km

-  **619. Leggermente a destra su Via Miliscola**
per 54 m – generale 367 km

-  **621. Sinistra su Via Italia, SP363**
per 540 m – generale 368 km

-  **622. Al bivio gira a sinistra su Strada secondaria**
per 40 m – generale 368 km

