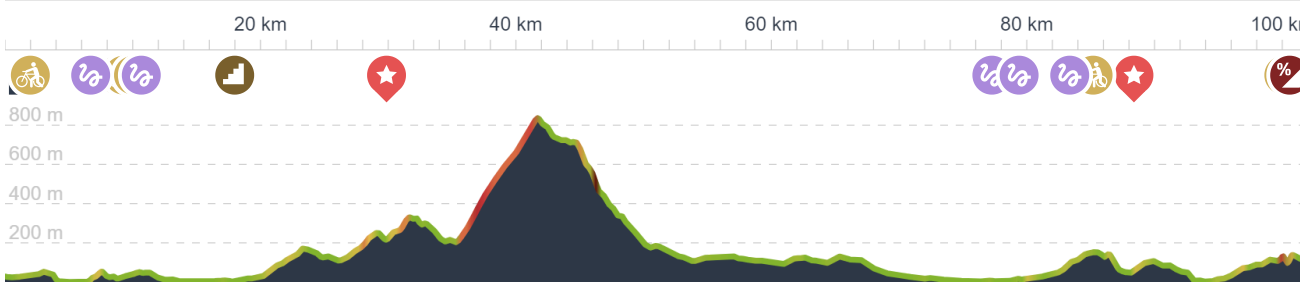




www.komoot.com/it-it/tour/1598931031

Vesuvio Gravel 2024

 **08:47** ↔ **108 km** Ø **12,3 km/h** ↗ **1.800 m** ↘ **1.800 m**





















Maplibre | © komoot | Map data © OpenStreetMap contributors



1. Sulla strada di accesso vai verso ovest per 36 m – generale 36 m



















-
-  2. Sinistra su Viale Giovanni da Verrazzano
per 60 m – generale 96 m
-
-  3. Destra e segui Piazzale Leonardo da Vinci
per 113 m – generale 209 m
-
-  4. Destra su Piazzale Cristoforo Colombo
per 34 m – generale 243 m
-
-  5. dritto su Via Enrico Caruso
per 194 m – generale 437 m
-
-  6. All'intersezione Sinistra su Via Romolo Gessi.
per 99 m – generale 537 m
-
-  7. Sinistra su Sentiero
per 18 m – generale 556 m
-
-  8. Destra su Via Romolo Gessi
per 113 m – generale 670 m
-
-  9. Sinistra su Pista Ciclabile Napoli
per 162 m – generale 832 m
-
-  10. dritto su Viale John Fitzgerald Kennedy
per 327 m – generale 1,16 km
-
-  11. All'intersezione Leggermente a destra e segui Viale John Fitzgerald Kennedy.
per 86 m – generale 1,25 km
-
-  12. dritto su Piazzale Vincenzo Tecchio
per 101 m – generale 1,35 km
-
-  13. Sinistra e segui Piazzale Vincenzo Tecchio
per 118 m – generale 1,46 km
-
-  14. Sinistra e segui Piazzale Vincenzo Tecchio
per 166 m – generale 1,63 km
-
-  15. All'intersezione Leggermente a destra su Viale Augusto.
per 346 m – generale 1,98 km
-
-  16. dritto su Pista Ciclabile Napoli
per 691 m – generale 2,67 km
-
-  17. Sinistra e segui Pista Ciclabile Napoli
per 86 m – generale 2,75 km
-
-  18. Al bivio gira a sinistra e segui Pista Ciclabile Napoli
per 104 m – generale 2,86 km
-
-  19. Al bivio vai a destra e segui Pista Ciclabile Napoli
per 1,08 km – generale 3,94 km


-
-  20. Al bivio vai a destra e segui Pista Ciclabile Napoli
per 26 m – generale 3,97 km
-
-  21. Destra e segui Pista Ciclabile Napoli
per 109 m – generale 4,07 km
-
-  22. All'intersezione Leggermente a destra e segui Pista Ciclabile Napoli.
per 2,58 km – generale 6,66 km
-
-  23. Sinistra su segmento fuori rete
per 69 m – generale 6,73 km
-
-  24. Destra su Via Chiatamone
per 30 m – generale 6,76 km
-
-  25. dritto su Rampe Private di Pizzofalcone
per 437 m – generale 7,20 km
-
-  26. dritto su Salita Echia
per 350 m – generale 7,55 km
-
-  27. dritto su Via Egiziaca a Pizzofalcone
per 109 m – generale 7,66 km
-
-  28. Destra su Via Solitaria
per 144 m – generale 7,80 km
-
-  29. dritto su Rampe Paggeria
per 134 m – generale 7,93 km
-
-  30. dritto su Piazza del Plebiscito
per 94 m – generale 8,03 km
-
-  31. Sinistra e segui Piazza del Plebiscito
per 163 m – generale 8,19 km
-
-  32. Destra su Piazza Trieste e Trento
per 50 m – generale 8,24 km
-
-  33. Al bivio vai a destra e segui Piazza Trieste e Trento
per 28 m – generale 8,27 km
-
-  34. All'intersezione dritto su Via San Carlo.
per 143 m – generale 8,41 km
-
-  35. Sinistra su Via Giuseppe Verdi
per 195 m – generale 8,61 km
-
-  36. All'intersezione Destra su Piazza Municipio.
per 114 m – generale 8,72 km
-
-  37. Sinistra su Sentiero
per 62 m – generale 8,79 km


-
-  38. Destra e segui Sentiero
per 18 m – generale 8,80 km
-
-  39. leggermente a sinistra su Via Medina
per 328 m – generale 9,13 km
-
-  40. dritto su Via Monteoliveto
per 102 m – generale 9,24 km
-
-  41. Destra su Vico San Giuseppe Cristofaro 4
per 49 m – generale 9,28 km
-
-  42. Destra su Strada d'accesso
per 22 m – generale 9,31 km
-
-  43. Sinistra e segui Singletrack (S1)
per 66 m – generale 9,37 km
-
-  44. dritto su Via Santa Maria la Nova
per 37 m – generale 9,41 km
-
-  45. dritto su Vico Santa Maria dell'Aiuto
per 80 m – generale 9,49 km
-
-  46. Sinistra su Largo Ecce Homo
per 30 m – generale 9,52 km
-
-  47. Destra su Vico Banchi Nuovi
per 177 m – generale 9,70 km
-
-  48. Sinistra su Via Santa Chiara
per 251 m – generale 9,95 km
-
-  49. Destra su Via Benedetto Croce
per 207 m – generale 10,2 km
-
-  50. Sinistra su Vico San Domenico Maggiore
per 98 m – generale 10,3 km
-
-  51. Destra su Via Francesco de Sanctis
per 29 m – generale 10,3 km
-
-  52. Sinistra su Via Raimondo de Sangro di Sansevero
per 103 m – generale 10,4 km
-
-  53. Destra su Via dei Tribunali
per 348 m – generale 10,7 km
-
-  54. dritto su segmento fuori rete
per 69 m – generale 10,8 km
-
-  55. dritto su Via dei Tribunali
per 43 m – generale 10,8 km


-
-  56. Sinistra su Via Duomo
per 414 m – generale 11,3 km
-
-  57. Destra su Via Luigi Settembrini
per 254 m – generale 11,5 km
-
-  58. dritto su Via Carbonara
per 384 m – generale 11,9 km
-
-  59. dritto su Strada
per 74 m – generale 12,0 km
-
-  60. dritto su Piazza Capuana
per 46 m – generale 12,0 km
-
-  61. dritto su Via Alessandro Poerio
per 176 m – generale 12,2 km
-
-  62. Destra su Piazza Giuseppe Garibaldi
per 112 m – generale 12,3 km
-
-  63. leggermente a sinistra e segui Piazza Giuseppe Garibaldi
per 31 m – generale 12,3 km
-
-  64. Sinistra e segui Piazza Giuseppe Garibaldi
per 45 m – generale 12,4 km
-
-  65. Al bivio vai a destra e segui Piazza Giuseppe Garibaldi
per 34 m – generale 12,4 km
-
-  66. Leggermente a destra e segui Piazza Giuseppe Garibaldi
per 380 m – generale 12,8 km
-
-  67. dritto su Corso Arnaldo Lucci
per 172 m – generale 13,0 km
-
-  69. dritto su Corso Arnaldo Lucci
per 520 m – generale 13,5 km
-
-  71. Al bivio gira a sinistra e segui Strada secondaria
per 66 m – generale 13,7 km
-
-  72. dritto su Via Ponte della Maddalena
per 419 m – generale 14,1 km
-
-  73. Destra su Pista ciclabile
per 85 m – generale 14,2 km
-
-  74. dritto e segui Pista ciclabile
per 833 m – generale 15,1 km
-
-  75. dritto su Via Ponte dei Granili
per 77 m – generale 15,1 km

- ↑ 76. All'intersezione dritto su Via Ponte dei Francesi.
per 541 m – generale 15,7 km
- ↑ 77. dritto su Corso San Giovanni a Teduccio
per 1,32 km – generale 17,0 km
- ↑ 78. dritto su Corso San Giovanni a Teduccio, SR ex SS18
per 509 m – generale 17,5 km
- ↪ 79. Destra su Vico I Marina ai Due Palazzi
per 46 m – generale 17,6 km
- ↘ 80. Al bivio vai a destra su Sentiero
per 402 m – generale 18,0 km
- ↪ 81. Destra e segui Singletrack (S0)
per 24 m – generale 18,0 km
- ↩ 82. Sinistra e segui Sentiero
per 70 m – generale 18,1 km
- ↪ 83. Destra su Corso San Giovanni a Teduccio, SR ex SS18
per 528 m – generale 18,6 km
- ↑ 84. dritto su Corso Giuseppe Garibaldi, SR ex SS18
per 1,69 km – generale 20,3 km
- ↑ 86. dritto su Strada
per 133 m – generale 20,5 km
- ↑ 87. dritto su Via della Libertà
per 869 m – generale 21,3 km
- ↪ 88. Destra su Via Giuseppe Verdi
per 85 m – generale 21,4 km
- ↑ 89. dritto su Via Flotard De Lauzieres
per 214 m – generale 21,6 km
- ↩ 90. Sinistra su Via della Salute
per 235 m – generale 21,9 km
- ↩ 91. Sinistra su Strada secondaria
per 144 m – generale 22,0 km
- ↪ 92. Destra e segui Strada secondaria
per 222 m – generale 22,2 km
- ↩ 94. Curva a gomito a sinistra su Via Boscatena, SP362
per 87 m – generale 22,5 km
- ↪ 95. Destra su Via Boscatena
per 135 m – generale 22,6 km


-
-  96. Sinistra e segui Via Boscatena
per 22 m – generale 22,6 km
-
-  97. curva a gomito a destra su Via Giuseppe Semmola, SP19
per 180 m – generale 22,8 km
-
-  98. Sinistra su Via Luigi Palmieri
per 486 m – generale 23,3 km
-
-  99. Destra su Via Sacerdote Benedetto Cozzolino
per 2,44 km – generale 25,8 km
-
-  100. dritto su Via Tironi
per 220 m – generale 26,0 km
-
-  101. Destra su SP250
per 104 m – generale 26,1 km
-
-  102. Sinistra su Via Scappi
per 494 m – generale 26,6 km
-
-  103. Sinistra su Viale dei Pini
per 555 m – generale 27,1 km
-
-  104. Al bivio vai a destra e segui Viale dei Pini
per 261 m – generale 27,4 km
-
-  105. dritto su Sentiero
per 796 m – generale 28,2 km
-
-  106. Sinistra su Via Boccea
per 419 m – generale 28,6 km
-
-  107. Al bivio vai a destra su Traversa Ruggiero
per 143 m – generale 28,7 km
-
-  108. Sinistra su Via Ruggiero
per 155 m – generale 28,9 km
-
-  109. Destra su Sentiero
per 328 m – generale 29,2 km
-
-  110. Destra e segui Sentiero
per 591 m – generale 29,8 km
-
-  111. Girati e segui Sentiero
per 591 m – generale 30,4 km
-
-  112. Destra e segui Sentiero
per 58 m – generale 30,5 km
-
-  113. Destra e segui Sentiero
per 497 m – generale 31,0 km


-  114. Sinistra e segui Sentiero
per 203 m – generale 31,2 km


-  115. Destra e segui Sentiero
per 867 m – generale 32,0 km

-  116. Sinistra e segui Sentiero
per 174 m – generale 32,2 km


-  117. Destra e segui Sentiero
per 446 m – generale 32,7 km


-  118. Sinistra su via Resina Nuova
per 125 m – generale 32,8 km


-  119. dritto su Sentiero
per 162 m – generale 33,0 km


-  120. Al bivio vai a destra e segui Sentiero
per 451 m – generale 33,4 km


-  121. Destra e segui Sentiero
per 194 m – generale 33,6 km


-  122. Destra e segui Sentiero
per 536 m – generale 34,1 km


-  123. Sinistra su via Carlo Pisacane
per 29 m – generale 34,2 km


-  124. dritto su Sentiero
per 416 m – generale 34,6 km


-  125. Sinistra su Via Tirone della Guardia
per 230 m – generale 34,8 km

-  126. Destra e segui Via Tirone della Guardia
per 499 m – generale 35,3 km

-  127. Sinistra su Via Cifelli, SP200
per 1,50 km – generale 36,8 km

-  128. Sinistra e segui Via Cifelli, SP200
per 158 m – generale 37,0 km

-  129. dritto su Strada Matrone
per 240 m – generale 37,2 km

-  130. Sinistra e segui Strada Matrone
per 355 m – generale 37,6 km

-  131. Destra e segui Strada Matrone
per 287 m – generale 37,9 km

-
-  132. Sinistra e segui Strada Matrone
per 1,17 km – generale 39,0 km
-
-  133. Curva a gomito a sinistra e segui Strada Matrone
per 1,50 km – generale 40,5 km
-
-  134. Sinistra e segui Strada Matrone
per 1,18 km – generale 41,7 km
-
-  135. Destra su Singletrack (S1)
per 996 m – generale 42,7 km
-
-  136. Destra e segui Sentiero
per 1,99 km – generale 44,7 km
-
-  137. Destra e segui Sentiero
per 1,43 km – generale 46,1 km
-
-  138. Al bivio vai a destra e segui Strada secondaria
per 194 m – generale 46,3 km
-
-  139. dritto su Via Valle delle Delizie
per 1,99 km – generale 48,3 km
-
-  140. Destra e segui Via Valle delle Delizie
per 526 m – generale 48,8 km
-
-  141. Al bivio gira a sinistra su Strada secondaria
per 208 m – generale 49,1 km
-
-  142. Destra su Via Salita San Michele
per 583 m – generale 49,6 km
-
-  143. dritto su Via Enrico Cola
per 74 m – generale 49,7 km
-
-  144. dritto su Via Piazza
per 283 m – generale 50,0 km
-
-  145. dritto su Via Giovanni XXIII
per 58 m – generale 50,1 km
-
-  146. dritto su Viale Elena
per 361 m – generale 50,4 km
-
-  147. Curva a gomito a sinistra su Via Roma
per 403 m – generale 50,8 km
-
-  148. All'intersezione Leggermente a destra e segui Via Roma.
per 74 m – generale 50,9 km
-
-  149. Al bivio vai a destra e segui Via Roma
per 107 m – generale 51,0 km

-  150. dritto su Via Pentelete
per 749 m – generale 51,8 km

-  151. dritto su Via Seggiari
per 530 m – generale 52,3 km

-  152. curva a gomito a destra su Prima Traversa Via Seggiari, SP336
per 524 m – generale 52,8 km

-  153. dritto su Strada
per 320 m – generale 53,1 km

-  154. Destra e segui Strada
per 710 m – generale 53,8 km

-  155. Sinistra su Via Pigno, SP41
per 814 m – generale 54,7 km

-  156. Destra su Via Bianchetto, SP350
per 15 m – generale 54,7 km

-  157. Sinistra e segui Via Bianchetto, SP350
per 206 m – generale 54,9 km

-  158. Al bivio gira a sinistra e segui Via Bianchetto, SP350
per 320 m – generale 55,2 km

-  159. Al bivio vai a destra e segui Via Bianchetto, SP350
per 211 m – generale 55,4 km

-  160. dritto su Via Palmentole, SP350
per 1,22 km – generale 56,6 km

-  161. dritto su Via Annunziata, SP350
per 214 m – generale 56,8 km

-  163. dritto su Via Annunziata
per 84 m – generale 57,0 km

-  164. Destra su Via Santa Croce
per 269 m – generale 57,3 km

-  165. Sinistra su Via Sant'Aloia
per 114 m – generale 57,4 km

-  166. dritto su Via Pendino
per 539 m – generale 57,9 km

-  167. All'intersezione leggermente a sinistra su Via Rosanea, SP396.
per 1,53 km – generale 59,5 km

-  168. Sinistra su Strada
per 223 m – generale 59,7 km

-  169. dritto su Via Marciano
per 1,17 km – generale 60,9 km

-  170. Sinistra su Via Coscialonga
per 161 m – generale 61,0 km

-  171. Sinistra su Strada secondaria
per 57 m – generale 61,1 km

-  172. dritto su Via Pomigliano, SP9
per 697 m – generale 61,8 km

-  174. dritto su Via Emilio Merone
per 648 m – generale 62,5 km

-  175. Destra e segui Via Emilio Merone
per 32 m – generale 62,6 km

-  176. dritto su Via Madonna dell'Arco
per 986 m – generale 63,6 km

-  177. All'intersezione Destra su Via Giuseppe Mazzini.
per 307 m – generale 63,9 km

-  178. dritto su Via Giuseppe Garibaldi
per 533 m – generale 64,4 km

-  179. All'intersezione Sinistra su Via San Gennariello.
per 752 m – generale 65,1 km

-  180. dritto su Via Dante Alighieri
per 150 m – generale 65,3 km

-  181. Al bivio vai a destra e segui Via Dante Alighieri
per 45 m – generale 65,3 km

-  182. Destra e segui Via Dante Alighieri
per 21 m – generale 65,4 km

-  183. dritto su Via Cimitero, SP416
per 142 m – generale 65,5 km

-  184. Al bivio gira a sinistra e segui Via Cimitero, SP416
per 473 m – generale 66,0 km

-  186. dritto su Strada
per 564 m – generale 66,9 km

-  187. dritto su Via Figliola
per 183 m – generale 67,1 km

-  189. dritto su Via Europa, SP118
per 718 m – generale 67,9 km

-  190. dritto su Strada
per 41 m – generale 67,9 km

-  191. dritto su Via Europa, SP118
per 535 m – generale 68,5 km

-  192. Sinistra su Via Angelo Camillo De Meis
per 51 m – generale 68,5 km

-  193. Destra su Via Virginia Wolf
per 540 m – generale 69,0 km

-  194. All'intersezione Leggermente a destra e segui Via Virginia Wolf.
per 538 m – generale 69,6 km

-  195. Destra su Via Argine
per 45 m – generale 69,6 km

-  196. Sinistra e segui Via Argine
per 27 m – generale 69,7 km

-  197. Sinistra e segui Via Argine
per 222 m – generale 69,9 km

-  199. dritto su Via Argine
per 598 m – generale 70,5 km

-  201. dritto su Via Argine
per 1,34 km – generale 71,9 km

-  202. Girati su Via Argine
per 513 m – generale 72,4 km

-  203. Girati su Via Argine
per 758 m – generale 73,2 km

-  205. dritto su Via Argine
per 1,24 km – generale 74,7 km

-  206. Al bivio vai a destra e segui Via Argine
per 333 m – generale 75,0 km














-  207. Destra su Via Ferrante Imparato
per 2,04 km – generale 77,0 km

-  208. Destra su Via Domenico De Roberto
per 51 m – generale 77,1 km

-  209. Girati e segui Via Domenico De Roberto
per 51 m – generale 77,1 km

-  210. dritto su Strada secondaria
per 166 m – generale 77,3 km

-
-  211. Al bivio gira a sinistra su segmento fuori rete
per 67 m – generale 77,4 km
-
-  212. dritto su Via Macello
per 172 m – generale 77,5 km
-
-  213. Al bivio vai a destra su Piazza Francesco Saverio Arabia
per 138 m – generale 77,7 km
-
-  214. All'intersezione leggermente a sinistra su Via Vesuvio.
per 240 m – generale 77,9 km
-
-  215. Al bivio vai a destra e segui Via Vesuvio
per 124 m – generale 78,1 km
-
-  216. dritto su Traversa di Via Emanuele Gianturco
per 56 m – generale 78,1 km
-
-  217. Sinistra e segui Traversa di Via Emanuele Gianturco
per 33 m – generale 78,1 km
-
-  218. dritto su Via Giovanni Da Procida
per 165 m – generale 78,3 km
-
-  219. Destra su Via Nicola Fragianni
per 269 m – generale 78,6 km
-
-  220. Sinistra su Via Emanuele Gianturco
per 79 m – generale 78,7 km
-
-  221. All'intersezione Destra su Via Taddeo Da Sessa.
per 240 m – generale 78,9 km
-
-  222. Leggermente a destra su Strada
per 250 m – generale 79,1 km
-
-  223. All'intersezione leggermente a sinistra e segui Strada d'accesso.
per 99 m – generale 79,2 km
-
-  224. Destra e segui Sentiero
per 29 m – generale 79,3 km
-
-  225. leggermente a sinistra su segmento fuori rete
per 438 m – generale 79,7 km
-
-  226. dritto su Strada
per 48 m – generale 79,8 km
-
-  227. Destra e segui Strada
per 159 m – generale 79,9 km
-
-  228. dritto su Via Rimini
per 96 m – generale 80,0 km

-
-  229. All'intersezione Leggermente a destra su Piazza Nazionale.
per 93 m – generale 80,1 km
-
-  230. All'intersezione Sinistra e segui Piazza Nazionale.
per 90 m – generale 80,2 km
-
-  231. Destra su Via Generale Francesco Pignatelli
per 108 m – generale 80,3 km
-
-  232. Sinistra su Via Luigi La Vista
per 146 m – generale 80,5 km
-
-  233. dritto su Via Ferrante Loffredo
per 142 m – generale 80,6 km
-
-  234. dritto su Traversa Privata Polveriera
per 91 m – generale 80,7 km
-
-  235. Sinistra su Via Geronimo Carafa
per 72 m – generale 80,8 km
-
-  236. All'intersezione Destra su Via Generale Francesco Pinto.
per 90 m – generale 80,8 km
-
-  237. Sinistra su Via Colonello Carlo Lahalle
per 80 m – generale 80,9 km
-
-  238. All'intersezione Destra su Via Arenaccia.
per 284 m – generale 81,2 km
-
-  239. Al bivio vai a destra e segui Via Arenaccia
per 336 m – generale 81,5 km
-
-  240. dritto su Via Nicola Nicolini
per 426 m – generale 82,0 km
-
-  241. dritto su Strada
per 80 m – generale 82,1 km
-
-  242. dritto su Via Santa Maria ai Monti
per 198 m – generale 82,3 km
-
-  243. Al bivio gira a sinistra e segui Via Santa Maria ai Monti
per 294 m – generale 82,5 km
-
-  244. Sinistra e segui Via Santa Maria ai Monti
per 948 m – generale 83,5 km
-
-  245. Al bivio vai a destra su segmento fuori rete
per 87 m – generale 83,6 km
-
-  246. Sinistra su Singletrack (S1)
per 99 m – generale 83,7 km

-
-  247. Sinistra e segui Singletrack (S2)
per 408 m – generale 84,1 km
-
-  248. Sinistra e segui Sentiero
per 98 m – generale 84,2 km
-
-  249. Destra e segui Sentiero
per 59 m – generale 84,2 km
-
-  250. Sinistra e segui Sentiero
per 65 m – generale 84,3 km
-
-  251. Al bivio vai a destra e segui Sentiero
per 186 m – generale 84,5 km
-
-  252. Al bivio gira a sinistra e segui Sentiero
per 17 m – generale 84,5 km
-
-  253. Destra e segui Sentiero
per 91 m – generale 84,6 km
-
-  254. leggermente a sinistra e segui Singletrack (S1)
per 189 m – generale 84,8 km
-
-  255. Destra e segui Sentiero
per 96 m – generale 84,9 km
-
-  256. Curva a gomito a sinistra e segui Sentiero
per 169 m – generale 85,1 km
-
-  257. Destra e segui Singletrack (S2)
per 79 m – generale 85,1 km
-
-  258. All'intersezione Sinistra e segui Singletrack (S2).
per 63 m – generale 85,2 km
-
-  259. Sinistra e segui Singletrack (S2)
per 130 m – generale 85,3 km
-
-  260. Destra e segui Singletrack (S1)
per 17 m – generale 85,3 km
-
-  261. Sinistra e segui Singletrack (S1)
per 133 m – generale 85,5 km
-
-  262. Destra e segui Sentiero
per 100 m – generale 85,6 km
-
-  263. Al bivio vai a destra e segui Strada secondaria
per 29 m – generale 85,6 km
-
-  264. Sinistra su Via Miano, SP58
per 379 m – generale 86,0 km

- ↑ 265. All'intersezione dritto su Via Capodimonte.
per 107 m – generale 86,1 km
- Y 266. Al bivio gira a sinistra e segui Via Capodimonte
per 290 m – generale 86,4 km
- ↪ 267. Destra su Via Sant'Antonio a Capodimonte
per 114 m – generale 86,5 km
- Y 268. Al bivio vai a destra su Salita Capodimonte
per 598 m – generale 87,1 km
- ↪ 269. Destra e segui Salita Capodimonte
per 95 m – generale 87,2 km
- Y 270. Al bivio gira a sinistra su Via Santa Maria Antesaecula
per 288 m – generale 87,5 km
- ↩ 271. Sinistra su Via Montesilvano
per 94 m – generale 87,6 km
- ↪ 272. Destra su Via Cristallini
per 171 m – generale 87,8 km
- ↻ 273. curva a gomito a destra su Via Arena della Sanità
per 31 m – generale 87,8 km
- ↩ 274. Sinistra su Piazza Mario Pagano
per 64 m – generale 87,8 km
- ↩ 275. Sinistra su Via Mario Pagano
per 133 m – generale 88,0 km
- ↪ 276. Destra su Piazza Cavour
per 263 m – generale 88,2 km
- Y 277. Al bivio gira a sinistra e segui Piazza Cavour
per 104 m – generale 88,3 km
- ↩ 278. Sinistra e segui Piazza Cavour
per 54 m – generale 88,4 km
- Y 279. Al bivio vai a destra e segui Piazza Cavour
per 42 m – generale 88,4 km
- ↑ 280. dritto su Piazza Museo Nazionale
per 139 m – generale 88,6 km
- ↪ 281. Destra su Via Enrico Pessina
per 84 m – generale 88,7 km
- ↩ 282. leggermente a sinistra su Via Salvator Rosa
per 683 m – generale 89,4 km

- ↑ 283. dritto su Piazza Giuseppe Mazzini
per 43 m – generale 89,4 km
- ↙ 284. leggermente a sinistra e segui Piazza Giuseppe Mazzini
per 32 m – generale 89,4 km
- ↑ 285. dritto su Corso Vittorio Emanuele
per 237 m – generale 89,7 km
- ↑ 286. dritto su Corso Vittorio Emanuele II
per 103 m – generale 89,8 km
- ↑ 287. dritto su Corso Vittorio Emanuele
per 213 m – generale 90,0 km
- ↙ 288. All'intersezione leggermente a sinistra e segui Corso Vittorio Emanuele.
per 856 m – generale 90,8 km
- ↘ 289. Al bivio gira a sinistra e segui Corso Vittorio Emanuele
per 757 m – generale 91,6 km
- ↘ 290. Al bivio gira a sinistra e segui Corso Vittorio Emanuele
per 1,00 km – generale 92,6 km
- ↶ 291. Sinistra su Via Arco Mirelli
per 452 m – generale 93,1 km
- ↷ 292. Destra su Riviera di Chiaia
per 106 m – generale 93,2 km
- ↶ 293. Sinistra su Strada secondaria
per 16 m – generale 93,2 km
- ↘ 294. Al bivio gira a sinistra su Via Giambattista Pergolesi
per 89 m – generale 93,3 km
- ↷ 295. Destra su Viale Antonio Gramsci
per 473 m – generale 93,7 km
- ↶ 296. All'intersezione Sinistra su Piazza Jacopo Sannazaro.
per 80 m – generale 93,8 km
- ↑ 297. dritto su Via Jacopo Sannazaro
per 65 m – generale 93,9 km
- ↷ 298. Destra su Via Francesco Caracciolo
per 140 m – generale 94,0 km
- ↑ 299. dritto su Strada
per 51 m – generale 94,1 km
- ↑ 300. dritto su Via Mergellina
per 199 m – generale 94,3 km

-
-  301. Al bivio vai a destra e segui Via Mergellina
per 293 m – generale 94,6 km
-
-  302. dritto su Via Posillipo
per 28 m – generale 94,6 km
-
-  303. Al bivio gira a sinistra e segui Via Posillipo
per 1,37 km – generale 96,0 km
-
-  304. All'intersezione leggermente a sinistra e segui Via Posillipo.
per 189 m – generale 96,2 km
-
-  305. Al bivio vai a destra e segui Via Posillipo
per 47 m – generale 96,2 km
-
-  306. Al bivio gira a sinistra e segui Via Posillipo
per 43 m – generale 96,2 km
-
-  307. Al bivio vai a destra e segui Via Posillipo
per 23 m – generale 96,3 km
-
-  308. Al bivio vai a destra e segui Via Posillipo
per 245 m – generale 96,5 km
-
-  309. Sinistra e segui Via Posillipo
per 509 m – generale 97,0 km
-
-  310. Al bivio gira a sinistra e segui Via Posillipo
per 651 m – generale 97,7 km
-
-  311. Sinistra e segui Via Posillipo
per 330 m – generale 98,0 km
-
-  312. dritto su Via Santo Strato
per 448 m – generale 98,5 km
-
-  313. Al bivio vai a destra su Discesa Coroglio
per 261 m – generale 98,7 km
-
-  314. All'intersezione Curva a gomito a sinistra su Discesa Gaiola.
per 349 m – generale 99,1 km
-
-  315. Sinistra e segui Discesa Gaiola
per 152 m – generale 99,2 km
-
-  316. dritto su Strada secondaria
per 101 m – generale 99,3 km
-
-  317. Destra su Via Tito Lucrezio Caro
per 457 m – generale 99,8 km
-
-  318. Leggermente a destra su Sentiero
per 123 m – generale 99,9 km

-  319. Al bivio vai a destra e segui Sentiero
per 26 m – generale 99,9 km

-  320. Girati su Sentiero
per 134 m – generale 100 km

-  321. Curva a gomito a sinistra e segui Sentiero
per 53 m – generale 100 km

-  322. Sinistra e segui Sentiero
per 544 m – generale 101 km

-  323. Sinistra e segui Sentiero
per 46 m – generale 101 km

-  324. curva a gomito a destra e segui Sentiero
per 322 m – generale 101 km

-  325. Sinistra e segui Sentiero
per 96 m – generale 101 km

-  326. dritto su Viale Virgilio
per 555 m – generale 102 km

-  328. dritto su Via Giovanni Boccaccio
per 392 m – generale 102 km

-  329. Destra su Discesa Coroglio
per 534 m – generale 103 km

-  331. dritto su Discesa Coroglio
per 104 m – generale 103 km

-  332. dritto su Strada secondaria
per 27 m – generale 103 km

-  333. dritto su Discesa Coroglio
per 869 m – generale 104 km

-  334. Destra su Sentiero
per 19 m – generale 104 km

-  335. Destra su Discesa Coroglio
per 142 m – generale 104 km

-  336. Destra e segui Discesa Coroglio
per 70 m – generale 104 km

-  337. Destra su Via Pasquale Leonardi Cattolica
per 1,79 km – generale 106 km

-  338. All'intersezione dritto su Viale Cavalleggeri d'Aosta.
per 911 m – generale 107 km

-  339. Destra su Via Diocleziano
per 645 m – generale 107 km

-  340. dritto su Piazzale Vincenzo Tecchio
per 118 m – generale 107 km

-  341. Sinistra e segui Piazzale Vincenzo Tecchio
per 171 m – generale 108 km

-  342. Al bivio gira a sinistra e segui Piazzale Vincenzo Tecchio
per 81 m – generale 108 km

-  343. Destra su Sentiero
per 21 m – generale 108 km

-  344. Sinistra e segui Sentiero
per 126 m – generale 108 km

-  345. All'intersezione Sinistra su Largo Barsanti e Matteucci.
per 105 m – generale 108 km

-  346. All'intersezione Curva a gomito a sinistra su segmento fuori rete.
per 259 m – generale 108 km