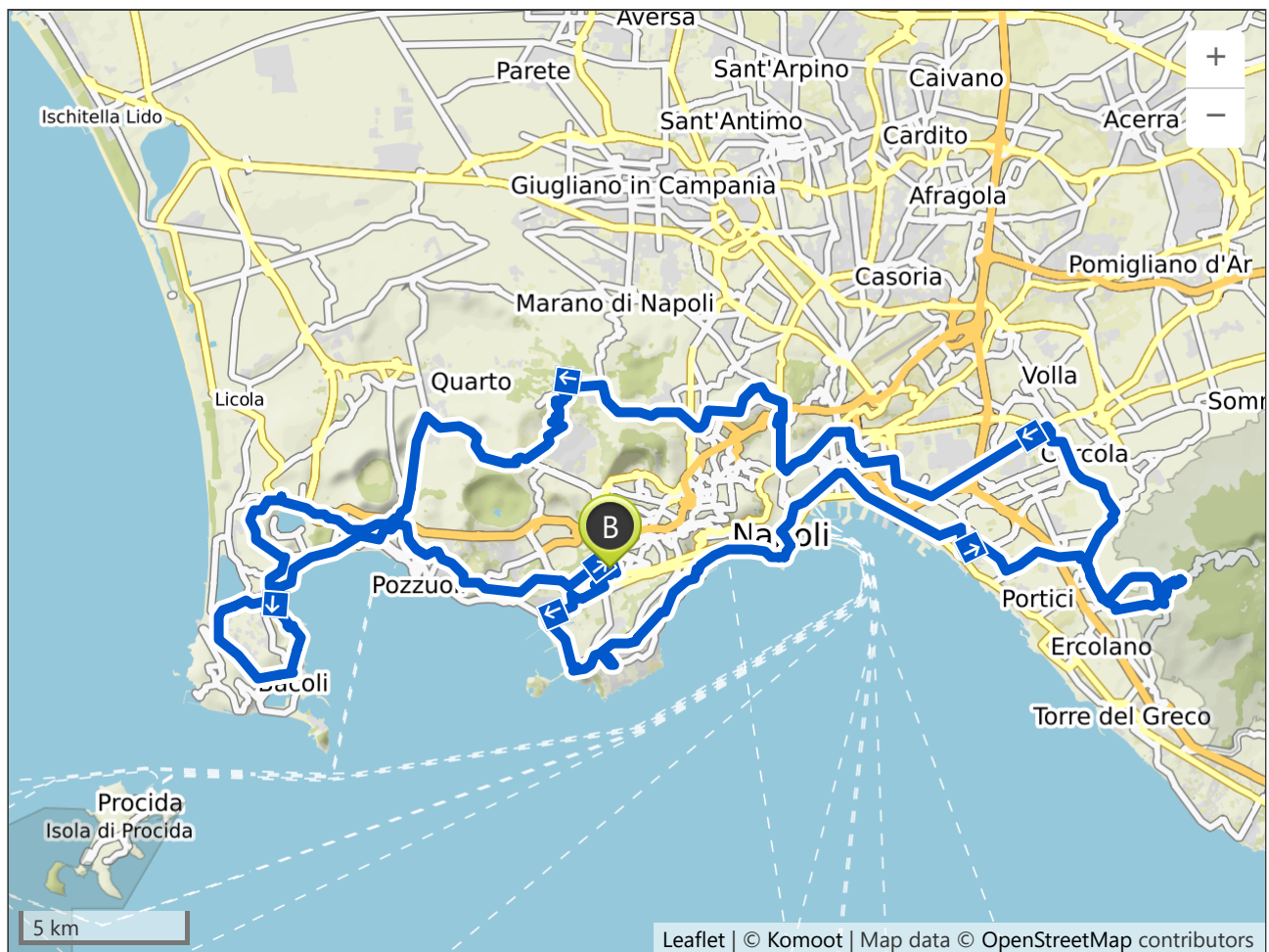
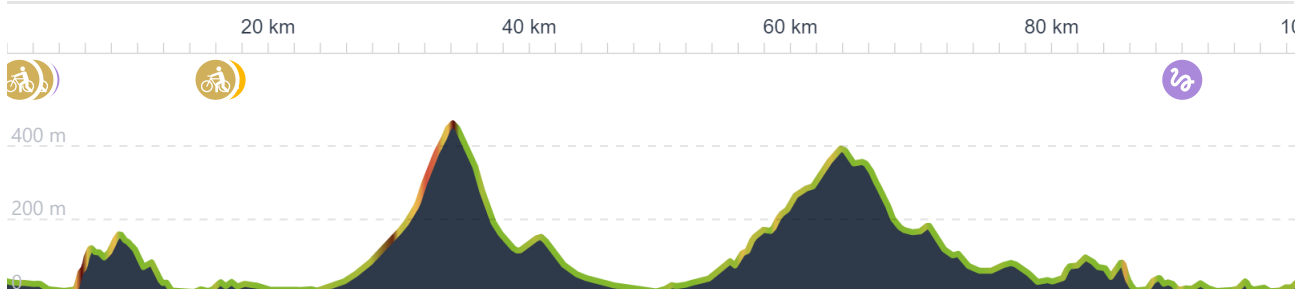






# rando napoli 21 km 100

 05:44 ↔ 109 km ∅ 19,0 km/h ↗ 1.600 m ↘ 1.600 m













-  1.Sulla strada di accesso vai verso ovest per 38 m – generale 38 m

---

-  2.Sinistra su Viale Giovanni da Verrazzano per 51 m – generale 89 m

- 
-  3.Destra su Piazzale Leonardo da Vinci  
per 31 m – generale 120 m
- 
-  4.dritto su Sentiero  
per 63 m – generale 183 m
- 
-  5.Sinistra e segui Sentiero  
per 16 m – generale 200 m
- 
-  6.dritto su Viale delle Ortensie  
per 245 m – generale 445 m
- 
-  7.dritto su segmento fuori rete  
per 255 m – generale 700 m
- 
-  8.Destra su Via Filippo Mazzei  
per 257 m – generale 956 m
- 
-  9.Girati e segui Via Filippo Mazzei  
per 257 m – generale 1,21 km
- 
-  10.Destra su Via Romolo Gessi  
per 183 m – generale 1,40 km
- 
-  11.Destra su Pista Ciclabile Napoli  
per 521 m – generale 1,92 km
- 
-  12.dritto su Viale John Fitzgerald Kennedy  
per 565 m – generale 2,48 km
- 
-  13.All'intersezione Curva a gomito a sinistra su Via Nuova Agnano.  
per 373 m – generale 2,85 km
- 
-  14.Destra su Via Bagnoli  
per 821 m – generale 3,68 km
- 
-  15.dritto su Strada  
per 52 m – generale 3,73 km
- 
-  16.Al bivio gira a sinistra e segui Strada  
per 19 m – generale 3,75 km
- 
-  17.Sinistra e segui Strada  
per 64 m – generale 3,81 km
- 
-  18.dritto su Via Coroglio  
per 1,66 km – generale 5,47 km
- 
-  19.dritto su Discesa Coroglio  
per 400 m – generale 5,87 km
- 
-  20.Sinistra e segui Discesa Coroglio  
per 1,33 km – generale 7,20 km

- 
-  21. Al bivio gira a sinistra e segui Discesa Coroglio  
per 294 m – generale 7,49 km
- 
-  22. Sinistra su Via Giovanni Boccaccio  
per 392 m – generale 7,88 km
- 
-  23. Al bivio vai a destra e segui Via Giovanni Boccaccio  
per 33 m – generale 7,92 km
- 
-  25. dritto su Via Alessandro Manzoni  
per 757 m – generale 8,74 km
- 
-  27. dritto su Via Francesco Petrarca  
per 2,32 km – generale 11,1 km
- 
-  28. Al bivio vai a destra e segui Via Francesco Petrarca  
per 656 m – generale 11,8 km
- 
-  29. Al bivio vai a destra su Via Orazio  
per 669 m – generale 12,4 km
- 
-  30. Sinistra e segui Via Orazio  
per 34 m – generale 12,5 km
- 
-  31. Destra su Strada  
per 51 m – generale 12,5 km
- 
-  32. Sinistra e segui Strada  
per 52 m – generale 12,6 km
- 
-  33. Sinistra su Via Francesco Caracciolo  
per 212 m – generale 12,8 km
- 
-  34. Destra su Percorso Ciclabile Napoli  
per 20 m – generale 12,8 km
- 
-  35. dritto su Pista Ciclabile Napoli  
per 2,59 km – generale 15,4 km
- 
-  36. dritto su Via Partenope  
per 96 m – generale 15,5 km
- 
-  37. dritto su Via Nazario Sauro  
per 147 m – generale 15,6 km
- 
-  38. dritto su Strada  
per 50 m – generale 15,7 km
- 
-  39. dritto su Via Nazario Sauro  
per 128 m – generale 15,8 km
- 
-  40. All'intersezione leggermente a sinistra su Via Cesario Console.  
per 71 m – generale 15,9 km

- 
-  41.Destra su Sentiero  
per 31 m – generale 15,9 km
- 
-  42.Curva a gomito a sinistra e segui Sentiero  
per 395 m – generale 16,3 km
- 
-  43.Destra su Piazza Trieste e Trento  
per 50 m – generale 16,3 km
- 
-  44.Al bivio vai a destra e segui Piazza Trieste e Trento  
per 52 m – generale 16,4 km
- 
-  45.Al bivio vai a destra e segui Via San Carlo  
per 222 m – generale 16,6 km
- 
-  46.dritto su Via Vittorio Emanuele III  
per 26 m – generale 16,6 km
- 
-  47.All'intersezione leggermente a sinistra e segui Via Vittorio Emanuele III.  
per 182 m – generale 16,8 km
- 
-  48.dritto su Via Medina  
per 331 m – generale 17,2 km
- 
-  49.Destra su Via Guglielmo Sanfelice  
per 194 m – generale 17,4 km
- 
-  50.dritto su Piazza Giovanni Bovio  
per 54 m – generale 17,4 km
- 
-  52.dritto su Corso Umberto I  
per 1,29 km – generale 18,8 km
- 
-  53.dritto su Piazza Giuseppe Garibaldi  
per 61 m – generale 18,9 km
- 
-  54.Destra e segui Piazza Giuseppe Garibaldi  
per 365 m – generale 19,2 km
- 
-  55.dritto su Corso Arnaldo Lucci  
per 203 m – generale 19,4 km
- 
-  57.dritto su Corso Arnaldo Lucci  
per 521 m – generale 20,0 km
- 
-  59.dritto su Via Alessandro Volta  
per 470 m – generale 20,5 km
- 
-  60.dritto su Via Reggia di Portici  
per 808 m – generale 21,3 km
- 
-  61.dritto su Via Ponte dei Granili  
per 163 m – generale 21,5 km

-  62.dritto su Via Ponte dei Francesi  
per 545 m – generale 22,0 km

---

-  63.dritto su Corso San Giovanni a Teduccio  
per 304 m – generale 22,4 km

---

-  64.Al bivio vai a destra e segui Corso San Giovanni a Teduccio  
per 230 m – generale 22,6 km

---

-  65.Sinistra su Corso Nicolangelo Protopisani  
per 726 m – generale 23,3 km

---

-  66.Destra su Strada secondaria  
per 26 m – generale 23,3 km

---

-  67.dritto su Viale 2 Giugno  
per 664 m – generale 24,0 km

---

-  69.dritto su Via Taverna del Ferro  
per 42 m – generale 24,1 km

---

-  70.Sinistra su Via Domenico Atripaldi  
per 559 m – generale 24,6 km

---

-  71.Destra su Via delle Repubbliche Marinare  
per 298 m – generale 24,9 km

---

-  73.dritto su Via delle Repubbliche Marinare  
per 297 m – generale 25,3 km

---

-  75.dritto su Via delle Ninfe  
per 102 m – generale 25,5 km

---

-  76.dritto su Via Botteghelle  
per 268 m – generale 25,8 km

---

-  77.Sinistra su Corso Umberto I  
per 629 m – generale 26,4 km

---

-  78.dritto su Strada  
per 29 m – generale 26,5 km

---

-  79.dritto su Corso Roma  
per 421 m – generale 26,9 km

---

-  80.All'intersezione dritto su Piazza Massimo Troisi.  
per 70 m – generale 27,0 km



















---

-  81.Al bivio vai a destra su Via Don Giuseppe Morosini  
per 354 m – generale 27,3 km

---

-  82.dritto su Alveo Strada Farina  
per 771 m – generale 28,1 km

- 
-  83.dritto su Via Farina  
per 153 m – generale 28,2 km
- 
-  84.curva a gomito a destra su Via San Gennariello  
per 308 m – generale 28,5 km
- 
-  85.curva a gomito a destra su Via Sacerdote Benedetto Cozzolino  
per 475 m – generale 29,0 km
- 
-  86.Al bivio vai a destra e segui Via Sacerdote Benedetto Cozzolino  
per 34 m – generale 29,1 km
- 
-  88.Sinistra su Contrada Arena San Vito, SP19  
per 125 m – generale 30,1 km
- 
-  89.Destra e segui Contrada Arena San Vito, SP19  
per 422 m – generale 30,5 km
- 
-  90.dritto su Via San Vito, SP19  
per 37 m – generale 30,6 km
- 
-  91.Al bivio vai a destra e segui Via San Vito, SP19  
per 468 m – generale 31,0 km
- 
-  92.Destra e segui Via San Vito, SP19  
per 120 m – generale 31,2 km
- 
-  93.Al bivio vai a destra e segui Via San Vito, SP19  
per 258 m – generale 31,4 km
- 
-  94.Destra e segui Via San Vito, SP19  
per 341 m – generale 31,8 km
- 
-  95.leggermente a sinistra e segui Via San Vito, SP19  
per 986 m – generale 32,7 km
- 
-  96.dritto su Via Provinciale dell'Osservatorio Vesuviano, SP19  
per 829 m – generale 33,6 km
- 
-  97.Al bivio gira a sinistra e segui Via Provinciale dell'Osservatorio Vesuviano, SP19  
per 388 m – generale 34,0 km
- 
-  98.Girati e segui Via Provinciale dell'Osservatorio Vesuviano, SP19  
per 186 m – generale 34,1 km
- 
-  99.Girati e segui Via Provinciale dell'Osservatorio Vesuviano, SP19  
per 186 m – generale 34,3 km
- 
-  100.Destra e segui Via Provinciale dell'Osservatorio Vesuviano, SP19  
per 388 m – generale 34,7 km

- 
-  101.Destra e segui Via Provinciale dell'Osservatorio Vesuviano, SP19  
per 850 m – generale 35,6 km
- 
-  102.Sinistra su Via Vesuvio  
per 41 m – generale 35,6 km
- 
-  103.dritto su Via Vesuvio, SP156  
per 257 m – generale 35,9 km
- 
-  104.Destra su Via Luigi Palmieri  
per 152 m – generale 36,0 km
- 
-  105.Al bivio gira a sinistra e segui Via Luigi Palmieri  
per 1,36 km – generale 37,4 km
- 
-  106.Destra su Via Sacerdote Benedetto Cozzolino  
per 1,25 km – generale 38,6 km
- 
-  108.dritto su Strada  
per 33 m – generale 40,0 km
- 
-  110.Al bivio gira a sinistra e segui Strada  
per 509 m – generale 40,8 km
- 
-  112.dritto su Via Libertà, SP118  
per 839 m – generale 41,8 km
- 
-  114.dritto su Via Europa, SP118  
per 719 m – generale 42,5 km
- 
-  115.dritto su Strada  
per 41 m – generale 42,6 km
- 
-  116.dritto su Via Europa, SP118  
per 535 m – generale 43,1 km
- 
-  117.Sinistra su Via Angelo Camillo De Meis  
per 51 m – generale 43,2 km
- 
-  118.Destra su Via Virginia Wolf  
per 551 m – generale 43,7 km
- 
-  119.All'intersezione Sinistra su Cupa Lettieri.  
per 268 m – generale 44,0 km
- 
-  120.Destra su Via Luca Pacioli  
per 244 m – generale 44,2 km
- 
-  121.Al bivio vai a destra su Via Masseria Sanità e Pace  
per 334 m – generale 44,6 km
- 
-  123.dritto su Via Argine  
per 124 m – generale 45,2 km

- 
- ↑ 125.dritto su Via Argine  
per 1,54 km – generale 46,9 km
- 
- ↑ 127.dritto su Via Argine  
per 1,57 km – generale 48,7 km
- 
- ↶ 128.Leggermente a destra su Via Galileo Ferraris  
per 1,05 km – generale 49,7 km
- 
- ↷ 129.Destra su Via Emanuele Gianturco  
per 705 m – generale 50,4 km
- 
- ↶ 130.Sinistra su Via Taddeo Da Sessa  
per 485 m – generale 50,9 km
- 
- ↶ 131.Leggermente a destra e segui Via Taddeo Da Sessa  
per 437 m – generale 51,3 km
- 
- ↷ 132.All'intersezione Destra su Via Giovanni Porzio.  
per 225 m – generale 51,6 km
- 
- ↷ 133.Destra su Strada  
per 159 m – generale 51,7 km
- 
- ↑ 134.dritto su Via Rimini  
per 96 m – generale 51,8 km
- 
- ↶ 135.All'intersezione Leggermente a destra su Piazza Nazionale.  
per 133 m – generale 52,0 km
- 
- ↷ 136.Al bivio gira a sinistra e segui Piazza Nazionale  
per 52 m – generale 52,0 km
- 
- ↷ 137.Destra su Via Generale Francesco Pignatelli  
per 485 m – generale 52,5 km
- 
- ↑ 139.dritto su Via Colonello Carlo Lahalle  
per 174 m – generale 52,8 km
- 
- ↑ 140.dritto su Via Alessio Mazzocchi  
per 239 m – generale 53,0 km
- 
- ↷ 141.Al bivio vai a destra su Piazza Carlo III  
per 44 m – generale 53,0 km
- 
- ↶ 142.Sinistra su Piazza Carlo III  
per 60 m – generale 53,1 km
- 
- ↷ 143.Al bivio vai a destra e segui Piazza Carlo III  
per 164 m – generale 53,3 km
- 
- ↑ 144.dritto su Via Foria  
per 1,08 km – generale 54,3 km



-  145.dritto su Piazza Cavour  
per 419 m – generale 54,8 km

---

-  146.dritto su Piazza Museo Nazionale  
per 90 m – generale 54,9 km

---

-  147.Destra su Sentiero  
per 20 m – generale 54,9 km

---

-  148.Sinistra su Piazza Museo Nazionale  
per 49 m – generale 54,9 km

---

-  149.Destra su Via Enrico Pessina  
per 84 m – generale 55,0 km

---

-  150.dritto su Via Santa Teresa degli Scalzi  
per 646 m – generale 55,7 km

---

-  151.dritto su Ponte Maddalena Cerasuolo  
per 237 m – generale 55,9 km

---

-  152.dritto su Corso Amedeo di Savoia Duca d'Aosta  
per 417 m – generale 56,3 km

---

-  153.Destra su Tondo di Capodimonte, SP58  
per 121 m – generale 56,4 km

---

-  154.Al bivio gira a sinistra e segui Tondo di Capodimonte, SP58  
per 466 m – generale 56,9 km

---

-  155.dritto su Via Capodimonte, SP58  
per 118 m – generale 57,0 km

---

-  156.Sinistra su Via Miano, SP58  
per 387 m – generale 57,4 km

---

-  157.Sinistra su Via Bosco di Capodimonte  
per 539 m – generale 57,9 km

---

-  158.Destra su Via Vecchia San Rocco  
per 442 m – generale 58,4 km

---

-  159.leggermente a sinistra su Via Edoardo Nicolardi  
per 1,20 km – generale 59,6 km

---

-  160.All'intersezione Destra su Viale Colli Aminei.  
per 478 m – generale 60,1 km

---

-  161.dritto su Strada  
per 43 m – generale 60,1 km

---

-  163.dritto su Via Michele Pietravalle  
per 197 m – generale 60,3 km

- 
-  164. Al bivio gira a sinistra e segui Via Michele Pietravalle  
per 209 m – generale 60,5 km
- 
-  165. Sinistra su Via Sergio Pansini  
per 270 m – generale 60,8 km
- 
-  166. All'intersezione dritto su Via Domenico Montesano.  
per 126 m – generale 60,9 km
- 
-  167. Al bivio gira a sinistra e segui Via Domenico Montesano  
per 227 m – generale 61,2 km
- 
-  168. All'intersezione Destra su Via Leonardo Bianchi.  
per 725 m – generale 61,9 km
- 
-  170. dritto su Strada Comunale Guantai ad Orsolone  
per 1,60 km – generale 63,5 km
- 
-  171. Al bivio gira a sinistra e segui Strada Comunale Guantai ad Orsolone  
per 319 m – generale 63,8 km
- 
-  172. dritto su Via Camillo Guerra  
per 998 m – generale 64,8 km
- 
-  173. Sinistra su Via Marano Pianura, SP97  
per 184 m – generale 65,0 km
- 
-  174. Destra e segui Via Marano Pianura, SP97  
per 945 m – generale 66,0 km
- 
-  175. leggermente a sinistra e segui Via Marano Pianura, SP97  
per 428 m – generale 66,4 km
- 
-  176. Al bivio gira a sinistra su Strada Comunale Pianura-Marano, SP97  
per 2,35 km – generale 68,7 km
- 
-  177. curva a gomito a destra su Via Cannavino  
per 259 m – generale 69,0 km
- 
-  178. dritto su Via Alfredo Capelli  
per 520 m – generale 69,5 km
- 
-  179. All'intersezione dritto su Via Pallucci.  
per 825 m – generale 70,3 km
- 
-  181. dritto su Via Montagna Spaccata  
per 50 m – generale 70,4 km
- 
-  182. dritto su Via Montagna Spaccata, SP56  
per 82 m – generale 70,5 km
- 
-  183. Al bivio vai a destra e segui Via Montagna Spaccata, SP56  
per 1,26 km – generale 71,8 km

- 
-  184.Destra e segui Via Montagna Spaccata, SP56  
per 1,86 km – generale 73,6 km
- 
-  185.dritto su SP56  
per 522 m – generale 74,2 km
- 
-  186.Sinistra su Via Campana  
per 831 m – generale 75,0 km
- 
-  187.Al bivio vai a destra e segui Via Campana  
per 1,92 km – generale 76,9 km
- 
-  188.All'intersezione Destra su Via Fascione.  
per 126 m – generale 77,0 km
- 
-  189.dritto su Via Fascione  
per 378 m – generale 77,4 km
- 
-  190.dritto su Strada  
per 28 m – generale 77,4 km
- 
-  191.dritto su Via Fascione  
per 26 m – generale 77,5 km
- 
-  192.Al bivio gira a sinistra e segui Via Fascione  
per 116 m – generale 77,6 km
- 
-  193.Al bivio vai a destra su Strada  
per 67 m – generale 77,7 km
- 
-  194.dritto su Variante Solfatara  
per 169 m – generale 77,8 km
- 
-  195.dritto su Strada statale  
per 26 m – generale 77,8 km
- 
-  196.Destra e segui Strada statale  
per 39 m – generale 77,9 km
- 
-  197.dritto su Viale Adriano Olivetti  
per 189 m – generale 78,1 km
- 
-  198.Al bivio gira a sinistra e segui Viale Adriano Olivetti  
per 270 m – generale 78,3 km
- 
-  199.Al bivio vai a destra e segui Viale Adriano Olivetti  
per 522 m – generale 78,9 km
- 
-  200.dritto su Strada statale  
per 61 m – generale 78,9 km
- 
-  201.dritto su Via Domitiana  
per 326 m – generale 79,3 km

-  202.dritto su Strada statale  
per 126 m – generale 79,4 km

---

-  203.Al bivio vai a destra e segui Strada statale  
per 313 m – generale 79,7 km

---

-  204.Al bivio vai a destra e segui Strada statale  
per 374 m – generale 80,1 km

---

-  205.dritto su Via Domitiana, SP303  
per 404 m – generale 80,5 km

---

-  207.dritto su Via Domitiana, SP303  
per 718 m – generale 81,3 km

---

-  208.dritto su Strada statale  
per 64 m – generale 81,3 km

---

-  210.Destra e segui Strada  
per 24 m – generale 81,5 km

---

-  211.Destra su Via Arco Felice Vecchio, SP43  
per 411 m – generale 81,9 km

---

-  212.Al bivio gira a sinistra su SP531  
per 28 m – generale 82,0 km

---

-  213.leggermente a sinistra e segui SP531  
per 56 m – generale 82,0 km

---

-  214.dritto su Via Scalandrone, SP531  
per 239 m – generale 82,2 km

---

-  215.Destra e segui Via Scalandrone, SP531  
per 129 m – generale 82,4 km

---

-  216.Al bivio gira a sinistra e segui Via Scalandrone, SP531  
per 2,23 km – generale 84,6 km

---

-  217.dritto su SP531  
per 679 m – generale 85,3 km

---

-  218.Sinistra su Via Petronio, SP531  
per 217 m – generale 85,5 km

---

-  219.Al bivio gira a sinistra e segui Via Petronio, SP531  
per 561 m – generale 86,1 km

---

-  220.Al bivio gira a sinistra e segui Via Petronio, SP531  
per 124 m – generale 86,2 km

---

-  221.Curva a gomito a sinistra su Via delle Terme Romane, SP45  
per 185 m – generale 86,4 km

-  222.Destra su Via Terme Romane  
per 26 m – generale 86,4 km

---

-  223.Destra su Via Montegrillo  
per 301 m – generale 86,7 km

---

-  224.dritto su Via Lucullo  
per 777 m – generale 87,5 km

---

-  225.Al bivio vai a destra e segui Via Lucullo  
per 100 m – generale 87,6 km

---

-  226.Sinistra su Via Castello  
per 257 m – generale 87,8 km

---

-  227.Destra e segui Via Castello  
per 1,04 km – generale 88,9 km

---

-  228.All'intersezione Leggermente a destra su Strada.  
per 773 m – generale 89,7 km

---

-  229.Destra su Via Cerillo  
per 380 m – generale 90,0 km

---

-  230.dritto su segmento fuori rete  
per 247 m – generale 90,3 km

---

-  231.dritto su Via Cerillo  
per 181 m – generale 90,5 km

---

-  232.Al bivio vai a destra e segui Via Cerillo  
per 433 m – generale 90,9 km

---

-  233.Destra su Viale Olimpico, SP45  
per 593 m – generale 91,5 km

---

-  234.dritto su Via Mercato di Sabato, SP45  
per 1,13 km – generale 92,6 km

---

-  235.dritto su Via Giulio Cesare, SP45  
per 1,57 km – generale 94,2 km

---

-  236.dritto su Via Ottaviano Augusto, SP45  
per 555 m – generale 94,7 km

---

-  237.dritto su SP45  
per 34 m – generale 94,8 km

---

-  238.dritto su Viale Carlo Vanvitelli  
per 44 m – generale 94,8 km

---

-  239.dritto su Viale Vanvitelli  
per 31 m – generale 94,9 km

-  240.dritto su Via Bellavista  
per 40 m – generale 94,9 km


---

-  241.Al bivio vai a destra su Via delle Terme Romane, SP45  
per 375 m – generale 95,3 km

---

-  242.Al bivio vai a destra e segui Via delle Terme Romane, SP45  
per 185 m – generale 95,5 km


---

-  243.Destra su Via Terme Romane  
per 26 m – generale 95,5 km

---

-  244.Sinistra su Via Montegrillo  
per 600 m – generale 96,1 km

---

-  245.Sinistra e segui Via Montegrillo  
per 195 m – generale 96,3 km


---

-  246.Al bivio vai a destra e segui Via Miliscola  
per 743 m – generale 97,0 km


---

-  248.Al bivio vai a destra e segui Via Miliscola  
per 795 m – generale 98,3 km


---

-  249.All'intersezione dritto su Via Campi Flegrei.  
per 297 m – generale 98,6 km

---

-  250.dritto su Strada  
per 50 m – generale 98,6 km


---

-  251.dritto su Via Campi Flegrei  
per 650 m – generale 99,3 km


---

-  252.Sinistra su Via Fascione  
per 322 m – generale 99,6 km


---

-  253.Destra su Via Montebarbano  
per 292 m – generale 99,9 km


---

-  254.dritto su Strada  
per 64 m – generale 100,0 km


---

-  255.dritto su Variante Solfatara  
per 58 m – generale 100 km


---

-  256.Al bivio vai a destra e segui Variante Solfatara  
per 2,06 km – generale 102 km

---

-  257.All'intersezione Sinistra su Via Solfatara.  
per 530 m – generale 103 km

---

-  258.dritto su Via San Gennaro Agnano  
per 898 m – generale 104 km

- 
-  259. Al bivio gira a sinistra e segui Via San Gennaro Agnano  
per 163 m – generale 104 km
- 
-  260. Al bivio vai a destra e segui Via San Gennaro Agnano  
per 644 m – generale 104 km
- 
-  261. Al bivio vai a destra e segui Via San Gennaro Agnano  
per 601 m – generale 105 km
- 
-  262. Al bivio vai a destra e segui Via San Gennaro Agnano  
per 159 m – generale 105 km
- 
-  263. Al bivio gira a sinistra e segui Via Provinciale San Gennaro  
per 1,07 km – generale 106 km
- 
-  264. dritto su Via Provinciale San Gennaro  
per 145 m – generale 106 km
- 
-  265. Destra su Via Nuova Agnano  
per 267 m – generale 107 km
- 
-  266. Sinistra su Via Terracina  
per 269 m – generale 107 km
- 
-  267. Al bivio vai a destra e segui Via Terracina  
per 1,17 km – generale 108 km
- 
-  268. Destra su Strada secondaria  
per 42 m – generale 108 km
- 
-  269. dritto su Via Guglielmo Marconi  
per 493 m – generale 109 km
- 
-  270. Al bivio vai a destra su segmento fuori rete  
per 226 m – generale 109 km
- 
-  271. Destra su Sentiero  
per 29 m – generale 109 km