



























































200 km del VALLONE BELLUNESE 2020 (Partenza 7,00-8,00)

km parz.	direzione		località	indicazioni	km tot.
0,00	PEDAVERNA-PARTENZA PIAZZALE BIRRERIA				0
0,10			PEDAVERNA	VIALE VITTORIO VENETO	0,10
0,85			PEDAVERNA	FACEN-TAVEN-TRAVAGOLA- ARTEN	0,95
5,61			ARTEN	VIA MOLINI, senso unico, strettoia	6,56
0,04			ARTEN	SVOLTARE A DESTRA	6,60
2,84			FONZASO	SVOLTARE A SINISTRA VIA S. ZUCCO	9,44
0,65			FONZASO	2° USCITA- AGANA-FRASSENE'	10,09
3,98			ARSIE' ZONA LAGO	SVOLTARE A DESTRA	14,07
0,02			ARSIE' ZONA LAGO	1° USCITA- ARSIE'	14,09
1,30			ARSIE'	ARSIE'-COL PERER	15,39
5,92			FASTRO	SAN VITO-Inizio salita	21,31
2,11			SAN VITO	COL DEL GALLO- VAL NEVERA	23,42
3,05		VAL NEVERA - CONTROLLO -discesa impegnativa (7,56-8,45)			26,47
5,29			ARSIE'	Fine discesa-SVOLTARE A DESTRA	31,76
0,24			ARSIE'	ROCCA	32,00
0,76			ARSIE'	2° USCITA-VIA DEI MARTIRI	32,76
0,73			ARSIE'	1° USCITA- GIARONI-FELTRE	33,49
1,30			ARSIE' ZONA LAGO	AGANA- GIARONI	34,79
1,15			GIARONI	Immissione SS 50-FELTRE Traffico	36,17
2,28			FENADORA	ARTEN 1	38,45
0,34			FENADORA	ARTEN 1	38,79
0,21			FENADORA	ARTEN1	39,00
1,84			ARTEN	FELTRE-BELLUNO	40,84
0,77			SANTA LUCIA	2^ USCITA-FELTRE	41,61
0,81			SANTA LUCIA	MUGNAI 1-Attraversamento	42,42
2,09			MUGNAI	VIA SCUOLE POI VIA CANTURE	44,51
2,63			FARRA	A SINISTRA VIALE PEDAVERNA	47,14
0,16			FARRA	SVOLTARE A DESTRA	47,30
0,20			FARRA	SVOLTARE A SINISTRA-VIA SEGUSINI	47,50
0,26			BOSCARIZ	A SINISTRA-VIA BOSCARIZ	47,76
2,03			FOEN	SVOLTARE A DESTRA	49,79
0,21			FOEN	3^ USCITA-CESIOMAGGIORE-S. GREGORIO	50,00
4,36			FIANEMA	A DESTRA- MENIN 1,5-PULLIR	54,36
4,09			 CESIOMINORE	A DESTRA SU S.P. 12	58,45
0,66			CESIOMAGGIORE	3^ USCITA-CESIOMAGGIORE CENTRO	59,11
0,10			CESIOMAGGIORE	S. GREGORIO 5	59,21
1,79			MORZANCH	A SINISTRA SU S.P. 12	61,00
3,30			SAN GREGORIO N.ALPI	TENERE A SINISTRA-VIA BELVEDERE	64,30
0,17			SAN GREGORIO N.ALPI	A SINISTRA SU S.P. 12	64,47
4,47			PADERNO	PADERNO-DUSSANO 2-S.GIUSTINA-FELTRE	68,94
1,76		DUSSANO-CONTROLLO BAR MORETTI (9,31-11,43)			70,70
4,52			GRON BELVEDERE	2^ USCITA PIZ- GRON	75,22
0,66			GRON	TORBE 1,5	75,88
2,99			VEDANA	PONTE MAS-BELLUNO	78,87
2,58			PONTE MAS	SOSPIROLO	81,45
0,06			PONTE MAS	PRENDERE A SINISTRA- Attraversamento	81,51
1,92			VIGNOLE	SEDICO 3	83,43

0,23			VIGNOLE	PRENDERE A SINISTRA	83,66
0,18			VIGNOLE	A SINISTRA SU S.R. 203- traffico	83,84
0,27			VIGNOLE	A DESTRA POI SUBITO A SINISTRA	84,11
0,44			VIGNOLE	VIA ORZES	84,55
0,54			BIVIO ORZES	TENERE A SINISTRA-A DX PECORSO 130	85,09
1,53			CASONI	PRENDERE A DESTRA SU S.R. 204- traffico	86,62
2,05			BELLUNO-CHIESURAZZA	SOIS-BES	88,67
4,66			SALCE	ATTRAVERSAMENTO S.R.51-VIA SALCE	93,33
0,72			COL DI SALCE	DISCESA A DX. STERRATO M.680	94,05
2,40			BELLUNO	PONTE N.ALPI-CORTINA	96,45
0,22			BELLUNO	2^USCITA STAZIONE-VIA FELTRE	96,67
0,90			BELLUNO	VIA GARIBALDI	97,57
0,43			BELLUNO	VIA LORETO-PIAZZA DEI MARTIRI- Zona pedonale	98,00
0,75			BELLUNO	2^USCITA-AGORDO 32	98,75
0,61			BELLUNO-BALDENICH	VIA F. PELLEGRINI	99,36
0,66			CAVARZANO	VIA W. TILMAN	100,02
0,67			CAVARZANO	VIA A. DI FORO	100,69
0,78			CUSIGHE	CUSIGHE-SARGNANO-FIAMMOI	101,47
2,90			SAFFORZE	CORTINA PERCORSO CICLABILE	104,37
0,23			SAFFORZE	DOPO FERROVIA A DESTRA VERSO CICLABILE	104,60
1,43			NUOVA ERTO	A SINISTRA	106,03
0,28			NUOVA ERTO	PROSEGUIRE DRITTI	106,31
0,38			POLPET	VIA MADONNA DI VEDOIA	106,69
1,03			POLPET	PRENDERE A SINISTRA VIA CADORE	107,72
0,51			PONTE NELLE ALPI	VENEZIA-SS N°51- Traffico	108,23
0,02			PONTE NELLE ALPI	SVOLTARE A SINISTRA PER CICLABILE	108,25
2,51			PAIANE	DESTRA, SINISTRA INIZIO SALITA	110,76
6,18			PIEVE D'ALPAGO	FINE SALITA	116,94
0,29			CONTROLLO-PIEVE D'ALPAGO BAR CENTRALE (11H11'-14H50')		117,23
1,91			GARNA	SCHIUCAZ 2-LAMOSANO-TAMBRE	119,14
0,39			GARNA	SCHIUCAZ 1-discesa impegnativa	119,53
1,19			SCHIUCAZ	TAMBRE-BELLUNO-VITTORIO VENETO	120,72
1,66			CORNEI	VITTORIO VENETO-BELLUNO	122,38
2,64			PUOS D'ALPAGO	VENEZIA-BELLUNO	125,02
0,26			PUOS D'ALPAGO	A SINISTRA-VIA AL LAGO	125,28
1,83			FARRA D'ALPAGO	PRENDERE A SINISTRA	127,11
0,77			FARRA D'ALPAGO	1° USCITA-VITTORIO VENETO- POIATTE	127,88
4,57			SANTA CROCE AL LAGO	CORTINA-BELLUNO- possibilità di traffico	132,45
13,13			PONTE NELLE ALPI	2^ USCITA- BELLUNO-traffico	145,58
6,58			BELLUNO-BORGO PIAVE	2^USCITA-CASTION-NEVEGAL	152,16
0,75			BELLUNO-BORGO PIAVE	FELTRE-TRENTO	152,91
0,19			BELLUNO-BORGO PIAVE	2^USCITA-FELTRE-TRENTO	153,10
1,90			VISOME	1^USCITA- VISOME 0,5	155,00
1,32			VISOME	IMMISSIONE S.P.1- Traffico	156,32
0,49			LIMANA	3^USCITA- LIMANA CENTRO	156,81
2,19			LIMANA	DOPPIA ROTONDA 3^USCITA-FELTRE-TRENTO	159,00
0,90			LIMANA	A DESTRA-REFOS-CESA, POI REFOS 1	159,90
2,84			TRICHIANA	1^USCITA-TUTTE LE DIREZIONI	162,74
3,49			LONGANO	LONGANO-Attraversamento	166,23

1,00			LONGANO	PRENDERE A SINISTRA VIA SILONGHE		167,23
1,08			BRIBANO	A DESTRA, DOPO SOTTOPASSO A SX		168,31
0,89			GRAVAZZE	FINE CICLABILE, attenzione sottopasso		169,20
2,70			SALZAN	PROSEGUIRE DRITTI		171,90
0,15			SALZAN	A SX VIA DEL MOLINO, PASSERELLA		172,05
0,94			CARFAI	A DESTRA VERSO SOTTOPASSO		172,99
0,35			SANTA GIUSTINA	A SINISTRA, VIA CAL DE FORMIGA		173,34
0,38			SANTA GIUSTINA	A SINISTRA, VIA PULLIERE		173,72
0,36			SANTA GIUSTINA	A SX CAMPO SPORTIVO, VIA ORTE STERRATO		174,08
0,54			FORMEGAN	PRENDERE A SINISTRA		174,62
0,22			FORMEGAN	A DESTRA-VIA INTERNA		174,84
0,76			FORMEGAN	A SINISTRA, POI SUBITO A DESTRA		175,60
0,14			FORMEGAN	BIVAI- SALMENEGA		175,74
1,61			SALMENEGA	PROSEGUIRE DRITTI, FINO AL SOTTOPASSO		177,35
0,09			SALMENEGA	DOPO SOTTOPASSO SUBITO A DX		177,44
0,35			PIOVENA	A DESTRA IN SALITA		177,79
0,96			SOTTO ANZAVEN	Via Col de Braghe		178,75
1,25			PEZ	A SINISTRA, POI A DESTRA- PEZ		180,00
0,30	CONTROLLO-PEZ DI CESIOMAGGIORE BAR PEZ (13H26'-19,01)					180,30
1,58			VILLA CENTENERE	PRENDERE A SINISTRA		181,88
2,28			PONT	DRITTI SU S.R. 50 - traffico		184,16
1,14			CASONETTO	2^ USCITA-NEMEGGIO-ANZU'-TREVISO		185,30
1,38			NEMEGGIO	1^ USCITA VILLAPAIERA 1-ANZU' 4		186,68
3,69			ANZU'	1^ USCITA FELTRE CENTRO 1-traffico		190,37
1,57			FELTRE	2^ USCITA FELTRE CENTRO		191,94
0,60			FELTRE	A SINISTRA ZONA PEDONALE		192,54
0,11			FELTRE	PER PORTA IMPERIALE ALLA CITTA' VECCHIA		192,65
0,89			FELTRE	SVOLTARE A SINISTRA-Ospedale		193,54
0,05			FELTRE	TUTTE LE DIREZIONI-		193,59
0,21			FELTRE	2^ USCITA- FOEN 2		193,80
1,96			FOEN	3^ USCITA- FOEN CENTRO		195,76
0,28			FOEN	A SINISTRA- VIA VALLINA		196,04
0,30			FOEN	DRITTI-PEDAVERA		196,34
1,90			PEDAVERA	PEDAVERA-FELTRE		198,24
0,26			PEDAVERA	A SINISTRA VIALE VITTORIO VENETO		198,50
0,6	ARRIVO (14H07'-20H16'): PEDAVERA Fronte ingresso Birreria					199,10
Emergenze 118 - INFO Rinaldo 345 6005527 Claudio 349 4433013 .						
Comunicare eventuale ritiro via sms o Whatsapp con nome e cognome al 3456005527 o 3206925743						