




















































RandoDrago 2023 Randonnée del Friuli

Roadbook

km parz	direzione	località	indicazioni	km tot
0		Cervignano	Partenza agriturismo La Natura	0
0,1		Cervignano	A Sx in via Grado	0,1
1,3		Terzo	A DX verso Terzo d'Aquileia	1,4
0,2		Terzo	Prendere il ponte della ciclabile	1,6
3,0		Aquileia	Continuare su ciclabile Alpeadria verso Grado	4,6
10,00		Grado	Termine ciclabile immettersi su strada	14,6
0,6		Grado	Nella rotonda la 2° a DX	15,2
0,3		Grado	Nella rotonda continua dritto 2° uscita	15,5
1,8		Grado	Nella rotonda continua dritto 2° uscita	17,3
1,5		Grado	Svolta a SX verso Pineta	18,8
0,3		Grado Pineta	Controllo pizzeria Mr Oregano via Orsa Maggiore 61	19,3
0,3		Pineta	Svolta a SX su via Orione	19,6
0,2		Pineta	Svolta a DX su SP19	19,8
9,2		Fossalon	Svolta a Sx su via Palazzato	29
7,0		Fiumicello	Continua dritto 2° uscita rotonda	36
2,0		Fiumicello	Prendere la 2° uscita della rotonda verso Villa Vicentina	38
4,0		Ruda	Svolta a SX	42
0,5		Ruda	Alla rotonda continua dritto 2° a DX	42,5
1,6		Perteole	Continua dritto	44,1
1,2		Cavenzano	Svolta a DX verso Campolongo	45,3
4,7		Tapogliano	Tieni a Sx e sali sulla rampa verso Romans	50
0,1		Tapogliano	A sx su SR 252	50,1
2,0		Versa	Svolta a SX verso Medea	52
6,5		Borgnano	Alla rotonda dritto verso Cormons	58,5
2,7		Cormons	Rotonda dritto ed entrare a Cormons	61,2
0,1		Cormons	Svolta a SX verso Cividale	61,3
0,5		Cormons	All'incrocio 3° uscita per Cividale	61,8
2,4		Brazzano	Al semaforo dritti	64,2
0,3		Brazzano	svoltare a DX su via Collio	64,5
10,8		Albana	Svolta a DX verso Castelmonte	75,3
0,2		Albana	Svolta a SX verso Castelmonte	75,5
1,2		Bucovizza	al passo Bucovizza tieni la SX	76,7
1,3		Bucovizza	A Sx verso Cividale	78
0,3		Cialla	A Dx per Cividale	78,3
3,0		Cividale	A Sx per centro città	81,3
1,0		Cividale	Prima uscita per San Pietro al Natisone	82,3
4,2		PonteS. Quirino	Tenere la Sx per San Pietro	86,5
0,5		San Pietro	Controllo Ristorante Al Most	87
8,0		Pulfero	A Dx per Mersino. Inizio salita passo Glevizza	95
12,0		Montemaggiore	In paese sempre a Sx verso cima Matajur, fontane sulla Sx	107
3,5		Matajur	Controllo rifugio Pelizzo monte Matajur	110,5
9,5		Vartaca	a Sx verso Slovenia	120
4,0		Livek	A Dx verso Kolovrat	124
9,0		Drenchia	A Dx verso Italia e rifugio Solarie	133
0,5		Solarie	Controllo presso rifugio Solarie	133,5
1,5		Drenchia	A Sx per Cividale e fare la Panoramica 19 km	135
19,5		Trivio	Controllo locanda Al Trivio	154,5
2,0		Castelmonte	Discesa verso Cividale	156,5
8,0		Cividale	A Sx vero Cividale	163,5
1,0		Cividale	Al semaforo continuare a SX	164,5
0,3		Cividale	A DX verso Manzano	164,7
5,0		Ipplis	Nella rotonda prendere per Manzano	169,7

6,6			Manzano	Al semaforo dritti SP 29	176,3
0,9			San Giovanni Natisone	Svolta a DX verso San Giovanni al Natisone	177,2
1,5			San Giovanni Natisone	Alla rotonda prendere 1° a DX	178,7
0,3			San Giovanni Natisone	Rotonda 3° uscita verso Gorizia	179,2
0,3			San Giovanni Natisone	Rotonda 1° uscita verso Palmanova	179,5
0,2			San Giovanni Natisone	Rotonda 2° uscita verso Palmanova	179,7
5,2			Chiopris	Rotonda 1° uscita verso Palmanova	184,9
1,0			Nogaredo	Rotonda 2° uscita verso Palmanova	185,9
0,8			Jalmicco	Rotonda 2° uscita su Palmanova	186,7
1,7			Jalmicco	A DX direzione Palmanova	188,4
1,9			Sottovelva	A SX verso Palmanova	190,3
1,2			Palmanova	Controllo Bar al Muretto piazza Grande 15	191,5
1,0			Palmanova	Dalla piazza prendi per Aquileia e alla rotonda la 3° uscita	192,5
0,1			Palmanova	Dopo la rotonda subito Dx in via Privano	192,6
0,5			Palmanova	La strada diventa bianca. Sei sulla ciclabile Alpeadria	193,1
1,1			Privano	Immettersi su SP 65	194,2
0,2			Privano	A Dx verso Strassoldo	194,4
2,6			Strassoldo	Girare a DX	197,0
0,1			Strassoldo	Prendere a SX verso Cervignano	197,1
0,2			Strassoldo	Girare a SX verso Cervignano	197,3
0,9			Strassoldo	Immettersi in SR 352 (pratica ciclabile sulla sinistra)	198,2
2,7			Cervignano	Uscire alla 2° verso Cervignano centro	200,9
0,8			Cervignano	A Sx verso piazza indipendenza	201,7
0,1			Cervignano	A Dx verso via Roma	201,8
0,1			Cervignano	Prendi a SX	201,9
0,1			Cervignano	Svolta a DX su via Garibaldi	202,0
0,6			Cervignano	al semaforo dritto verso via Monfalcone	202,6
1,4			Cervignano	A DX su via della Ferrovia Vecchia e poi ancora a Dx su via Grado	204
0,9			Cervignano	Arrivo agriturismo La Natura	205
Emergenze 118					
Info Stefano 340 0953874 percorso Alex 338 5647482					