




























































RandoDrago 2024 Randonnée del Friuli

Roadbook

km parz	direzione	località	indicazioni	km tot
0		Cervignano	Partenza agriturismo La Natura	0
0,1		Cervignano	A Sx in via Grado	0,1
1,3		Terzo	A DX verso Terzo d'Aquileia	1,4
0,2		Terzo	Prendere il ponte della ciclabile	1,6
3,0		Aquileia	Continuare su ciclabile Alpeadria verso Grado	4,6
10,00		Grado	Termine ciclabile immettersi su strada	14,6
0,6		Grado	Nella rotonda la 2° a DX	15,2
0,3		Grado	Nella rotonda continua dritto 2° uscita	15,5
1,8		Grado	Nella rotonda continua dritto 2° uscita	17,3
1,5		Grado	Svolta a SX verso Pineta	18,8
0,3		Grado Pineta	Controllo pizzeria Mr Oregano via Orsa Maggiore 61	19,3
0,3		Pineta	Svolta a SX su via Orione	19,6
0,2		Pineta	Svolta a DX su SP19	19,8
9,2		Fossalon	Svolta a Sx su via Palazzato	29
7,0		Fiumicello	Continua dritto 2° uscita rotonda	36
2,0		Fiumicello	Prendere la 2°uscita della rotonda verso Villa Vicentina	38
4,0		Ruda	Svolta a SX	42
0,5		Ruda	Alla rotonda continua dritto 2° a DX	42,5
1,6		Perteole	Continua dritto	44,1
1,2		Cavenzano	Svolta a DX verso Campolongo	45,3
4,7		Tapogliano	Tieni a Sx e sali sulla rampa verso Romans	50
0,1		Tapogliano	A sx su SR 252	50,1
2,0		Versa	Svolta a SX verso Medea	52
6,5		Borgnano	Alla rotonda dritto verso Cormons	58,5
2,7		Cormons	Rotonda dritto ed entrare a Cormons	61,2
0,1		Cormons	Svolta a SX verso Cividale	61,3
0,5		Cormons	All'incrocio 3° uscita per Cividale	61,8
2,4		Brazzano	Al semaforo dritti	64,2
0,3		Brazzano	svoltare a DX su via Collio	64,5
10,8		Albana	Svolta a DX verso Castelmonte	75,3
0,2		Albana	Svolta a SX verso Castelmonte	75,5
1,2		Bucovizza	al passo Bucovizza tieni la SX	76,7
1,3		Bucovizza	A Sx verso Cividale	78
0,3		Cialla	A Dx per Cividale	78,3
3,0		Cividale	A Sx per centro città	81,3
1,0		Cividale	Prima uscita per San Pietro al Natisone	82,3
4,2		PonteS.Quirino	Tenere la Dx per Savogna	86,5
7,5		Savogna	Controllo Bar Crisnaro	94
0,5		Savogna	A Sx per Stermina. Inizio salita Matajur	94,5
12		Matajur	Controllo rifugio Pelizzo monte Matajur	106
9,0		Cepletischis	Incrocio a Sx per Slovenia	115
4,0		Livek	A Dx verso Kolovrat	119
9,0		Drenchia	A Dx verso Italia e rifugio Solarie	128
2,0		Drenchia	A Sx per Cividale e fare la Panoramica 19 km	130
19,5		Trivio	Controllo locanda Al Trivio	149,5
2,0		Castelmonte	Discesa verso Cividale	151,5
7,5		Cividale	A Sx vero Cividale	159
1,0		Cividale	Al semaforo continuare a SX	160
0,3		Cividale	A DX verso Manzano	160,3
5,0		Ipplis	Nella rotonda prendere per Manzano	165,3
6,6		Manzano	Al semaforo dritti SP 29	171,9
0,9		San Giovanni Natisone	Svolta a DX verso San Giovanni al Natisone	172,8

1,5			San Giovanni Natisone	Alla rotonda prendere 1° a DX	174,3
0,3			San Giovanni Natisone	Rotonda 3° uscita verso Gorizia	174,6
0,3			San Giovanni Natisone	Rotonda 1° uscita verso Palmanova	174,9
0,2			San Giovanni Natisone	Rotonda 2° uscita verso Palmanova	175,2
5,2			Chiopris	Rotonda 1° uscita verso Palmanova	180,4
1,0			Nogaredo	Rotonda 2° uscita verso Palmanova	181,4
0,8			Jalmicco	Rotonda 2° uscita su Palmanova	182,2
1,7			Jalmicco	A DX direzione Palmanova	183,9
1,9			Sottovelva	A SX verso Palmanova	185,8
1,2			Palmanova	Controllo Bar al Muretto piazza Grande 15	187
1,0			Palmanova	Dalla piazza prendi per Aquileia e alla rotonda la 3° uscita	188
0,1			Palmanova	Dopo la rotonda subito Dx in via Privano	188,1
0,5			Palmanova	La strada diventa bianca. Sei sulla ciclabile Alpeadria	188,6
1,1			Privano	Immettersi su SP 65	189,7
0,2			Privano	A Dx verso Strassoldo	189,9
2,6			Strassoldo	Girare a DX	192,5
0,1			Strassoldo	Prendere a SX verso Cervignano	192,6
0,2			Strassoldo	Girare a SX verso Cervignano	192,8
0,9			Strassoldo	Immettersi in SR 352 (pratica ciclabile sulla sinistra)	193,7
2,7			Cervignano	Uscire alla 2° verso Cervignano centro	196,4
0,8			Cervignano	A Sx verso piazza indipendenza	197,2
0,1			Cervignano	A Dx verso via Roma	197,2
0,1			Cervignano	Prendi a SX	197,3
0,1			Cervignano	Svolta a DX su via Garibaldi	197,4
0,6			Cervignano	al semaforo dritto verso via Monfalcone	198
1,4			Cervignano	A DX su via della Ferrovia Vecchia e poi ancora a Dx su via Grado	199,4
0,9			Cervignano	Arrivo agriturismo La Natura	200,3
Emergenze 118					
Info Stefano 340 0953874 percorso Alex 338 5647482					