
























































**La GranMilàn 2023 - km 130 - ROADBOOK - ORGANIZZATORE 335.6607474**

km	LOCALITA'			EVENTO	MEDIA 15	MEDIA 20	MEDIA 25	MEDIA 28
<b>0</b>	<b>Lacchiarella - Cascina Coriasco</b>			<b>PARTENZA</b> 	7:30	7:30	7:30	7:30
6,7	Giussago			dritto	7:56	7:50	7:46	7:44
8,7	Carpignano			a destra	8:04	7:56	7:50	7:48
10,1	Certosa di Pavia			a destra	8:10	8:00	7:54	7:51
11,1	Certosa di Pavia - Imbocco pista ciclabile			a sinistra	8:14	8:03	7:56	7:53
15,5	Pavia - Continuare sulla ciclabile tenendo il canale alla propria destra			dritto	8:32	8:16	8:07	8:03
16,7	Pavia - Uscita dalla ciclabile			dritto	8:36	8:20	8:10	8:05
17,1	Pavia - Attraversamento del Naviglio e continuare verso il centro di Pavia			a destra	8:38	8:21	8:11	8:06
18,3	Pavia - Rotonda			4° uscita	8:43	8:24	8:13	8:09
18,8	Pavia P.za Emanuele Filiberto			a destra	8:45	8:26	8:15	8:10
19	Pavia P.za Emanuele Filiberto e imboccare V.le Gorizia			a sinistra	8:46	8:27	8:15	8:10
20	Pavia - Rotonda			2° uscita	8:50	8:30	8:18	8:12
21,4	Pavia - Ponte Coperto			Attraversamento ponte	8:55	8:34	8:21	8:15
22,8	Pavia - Via Dei Mille ang. Via Gravellone - Imbocco SP			dritto	9:01	8:38	8:24	8:18
23,2	Pavia - Via Bramante			a sinistra	9:02	8:39	8:25	8:19
26,3	Rotonda			3° uscita	9:15	8:48	8:33	8:26
30,6	Ponte sul Fiume Ticino			dritto	9:32	9:01	8:43	8:35
41,5	Casteggio - Rotonda a destra			1° uscita	10:16	9:34	9:09	8:58
<b>42</b>	<b>Casteggio - Separazione percorsi</b>			Rotonda - 3° uscita	10:18	9:36	9:10	9:00
43,9	Ravazzo - Inizio 1° salita			dritto	10:25	9:41	9:15	9:04
51,6	Montalto Pavese centro			dritto	10:56	10:04	9:33	9:20
52,9	Costa Bruciata - Fine 1° salita			a destra	11:01	10:08	9:36	9:23
54	Strada Comunale per Bosco della Chiesa			seguire strada principale	11:06	10:12	9:39	9:25
55,5	Rocca De' Giorgi - Inizio 2° salita			a destra	11:12	10:16	9:43	9:28
56,8	A sinistra su SP72			a sinistra	11:17	10:20	9:46	9:31
59,2	Cerchiara - Fine 2° salita			dritto	11:26	10:27	9:52	9:36
59,8	Immissione su SP201			a sinistra	11:29	10:29	9:53	9:38
<b>61</b>	<b>Montecalvo Versiggia - Castello</b>			seguire strada principale	11:34	10:33	9:56	9:40
<b>61,5</b>	<b>Montecalvo Versiggia - Controllo Corto</b>			<b>CONTROLLO CORTO</b>	11:36	10:34	9:57	9:41
131,3	Santa Maria della Versa - Inizio 6° salita			a destra su SP189	16:15	14:03	12:45	12:11
134,3	Torrone - Fine 6° salita			seguire strada principale	16:27	14:12	12:52	12:17
135,7	Pieve			seguire strada principale	16:32	14:17	12:55	12:20
<b>137,8</b>	<b>Castello di Rovescala</b>			seguire strada principale	16:41	14:23	13:00	12:25
145,3	Fabbrica			a sinistra su SS10	17:11	14:45	13:18	12:41
146,9	Casa Gramegna			a destra su SP75	17:17	14:50	13:22	12:44
148,8	Passaggio a livello - Stazione di Arena Po			In rapida successione curva a sinistra seguita da curva a destra	17:25	14:56	13:27	12:48
150,2	Arena Po			a sinistra	17:30	15:00	13:30	12:51
151,8	Gerolo			a destra su SP199	17:37	15:05	13:34	12:55
152,2	Ponte di Spessa			dritto	17:38	15:06	13:35	12:56
153,5	Spessa - Rotonda			3° uscita	17:44	15:10	13:38	12:58
153,6	Spessa			a destra in Via Roma	17:44	15:10	13:38	12:59

158,8	Torre de' Negri				avanti su SP9	18:05	15:26	13:51	13:10
<b>161</b>	<b>Belgioioso - Castello</b>				a destra in Via Garibaldi/SP	18:14	15:33	13:56	13:15
161,6	Belgioioso - Passaggio a livello				dritto	18:16	15:34	13:57	13:16
163,3	Filighera				avanti su SP37	18:23	15:39	14:01	13:19
166,6	Albuzzano				avanti su SP37	18:36	15:49	14:09	13:27
168,5	Albuzzano Fraz. Dossino				a sinistra su EX SS235	18:44	15:55	14:14	13:31
171,4	Fossarmato - Via Fossarmato				a destra su argine della Rog	18:55	16:04	14:21	13:37
172,8	Prado				a sinistra	19:01	16:08	14:24	13:40
173,4	Prado				a destra	19:03	16:10	14:26	13:41
175,2	Sant'Alessio - Rotonda				3° uscita	19:10	16:15	14:30	13:45
<b>175,5</b>	<b>Sant'Alessio - Castello</b>				a sinistra su Via Roma	19:12	16:16	14:31	13:46
176,9	Ca' De' Zetti				a sinistra su SP2	19:17	16:20	14:34	13:49
177,7	Due Porte - Rotonda				1° uscita su SP141	19:20	16:23	14:36	13:50
179,6	San Genesio ed Uniti - Rotonda				1° uscita su SP205	19:28	16:28	14:41	13:54
182,8	Zeccone - Rotonda a sinistra				2° uscita su SP10	19:41	16:38	14:48	14:01
186	Guinzano - Rotonda a destra				1° uscita	19:54	16:48	14:56	14:08
189,3	Carpignano				a destra su SP27	20:07	16:57	15:04	14:15
191,5	Giussago				avanti su SP27	20:16	17:04	15:09	14:20
194,9	Lacchiarella - Case Bettola				dritto alla rotonda	20:29	17:14	15:17	14:27
196,6	Lacchiarella - Rotonda su SP40				3° uscita su SP40	20:36	17:19	15:21	14:31
197,7	Lacchiarella - Il Girasole				a destra	20:40	17:23	15:24	14:33
197,8	Cascina Coriasco				a destra	20:41	17:23	15:24	14:33
<b>198,1</b>	<b>Lacchiarella - Cascina Coriasco</b>				<b>ARRIVO</b>	20:42	17:24	15:25	14:34