




























































La GranMilàn 2023 - km 200 - ROADBOOK - ORGANIZZATORE 335.6607474

km	LOCALITA'			EVENTO	MEDIA 15	MEDIA 20	MEDIA 25	MEDIA 28
0	Lacchiarella - Cascina Coriasco			PARTENZA 	7:30	7:30	7:30	7:30
6,7	Giussago			dritto	7:56	7:50	7:46	7:44
8,7	Carpignano			a destra	8:04	7:56	7:50	7:48
10,1	Certosa di Pavia			a destra	8:10	8:00	7:54	7:51
11,1	Certosa di Pavia - Imbocco pista ciclabile			a sinistra	8:14	8:03	7:56	7:53
15,5	Pavia - Continuare sulla ciclabile tenendo il canale alla propria destra			dritto	8:32	8:16	8:07	8:03
16,7	Pavia - Uscita dalla ciclabile			dritto	8:36	8:20	8:10	8:05
17,1	Pavia - Attraversamento del Naviglio e continuare verso il centro di Pavia			a destra	8:38	8:21	8:11	8:06
18,3	Pavia - Rotonda			4° uscita	8:43	8:24	8:13	8:09
18,8	Pavia P.za Emanuele Filiberto			a destra	8:45	8:26	8:15	8:10
19	Pavia P.za Emanuele Filiberto e imboccare V.le Gorizia			a sinistra	8:46	8:27	8:15	8:10
20	Pavia - Rotonda			2° uscita	8:50	8:30	8:18	8:12
21,4	Pavia - Ponte Coperto			Attraversamento ponte	8:55	8:34	8:21	8:15
22,8	Pavia - Via Dei Mille ang. Via Gravellone - Imbocco SP			dritto	9:01	8:38	8:24	8:18
23,2	Pavia - Via Bramante			a sinistra	9:02	8:39	8:25	8:19
26,3	Rotonda			3° uscita	9:15	8:48	8:33	8:26
30,6	Ponte sul Fiume Ticino			dritto	9:32	9:01	8:43	8:35
41,5	Casteggio - Rotonda a destra			1° uscita	10:16	9:34	9:09	8:58
42	Casteggio - Separazione percorsi			Rotonda - 2° uscita	10:18	9:36	9:10	9:00
47,2	Genestrello - Rotonda a sinistra			3° uscita	10:38	9:51	9:23	9:11
50,6	Codevilla - Rotonda a destra			1° uscita	10:52	10:01	9:31	9:18
53,5	Retorbido - Inizio 1° salita			a sinistra	11:04	10:10	9:38	9:24
62,8	Rocca de Ghislanzoni - Fine 1° salita			a destra su SP20	11:41	10:38	10:00	9:44
65,9	San Paolo			a destra su SP184	11:53	10:47	10:08	9:51
66,4	Ca' Fabbri - Inizio 2° salita			a sinistra su SP36	11:55	10:49	10:09	9:52
73,2	Monte Gallo - Fine 2° salita			dritto	12:22	11:09	10:25	10:06
76,2	Colombaia			a destra su SP7	12:34	11:18	10:32	10:13
79,4	Ponte Nizza - Ingresso pista ciclabile			a sinistra dopo incrocio sta	12:47	11:28	10:40	10:20
85,8	Ponte Crenna - Controllo 1 Lungo			CONTROLLO LUNGO	13:13	11:47	10:55	10:33
87,6	Lazuola - Uscita dalla pista ciclabile			dritto	13:20	11:52	11:00	10:37
88,9	Varzi - Ingresso al centro			a destra	13:25	11:56	11:03	10:40
89,5	Varzi - Uscita dal paese			a destra	13:28	11:58	11:04	10:41
90	Varzi - Inizio 3° salita			a sinistra su SP207	13:30	12:00	11:06	10:42
95,4	Pietragavina - Fine 3° salita			seguire strada principale	13:51	12:16	11:18	10:54
96,2	Castello di Pietragavina			seguire strada principale	13:54	12:18	11:20	10:56
100,3	Crociglia			seguire strada principale	14:11	12:30	11:30	11:04
102,1	Zavattarello - Castello di Zavattarello			seguire strada principale	14:18	12:36	11:35	11:08
103,3	Zavattarello			a sinistra su SS412	14:23	12:39	11:37	11:11
111,1	Inizio 4° salita - Piccolo Stelvio			a sinistra su SP49/SP59	14:54	13:03	11:56	11:28
115	Cimitero di Pometo			a sinistra su SP201	15:10	13:15	12:06	11:36
115,3	Pometo - Fine 4° salita			seguire strada principale	15:11	13:15	12:06	11:37
116,6	Tre Venti			a destra su SP198	15:16	13:19	12:09	11:39

120,6	Rocca De' Giorgi				seguire strada principale	15:32	13:31	12:19	11:48
122,6	Inizio 5° salita				a destra su SP72	15:40	13:37	12:24	11:52
125,1	Cerchiara - Fine 5° salita				seguire strada principale	15:50	13:45	12:30	11:58
126,9	Montecalvo Versiggia - Castello				seguire strada principale	15:57	13:50	12:34	12:01
127,4	Montecalvo Versiggia - Controllo 2 Lungo				CONTROLLO LUNGO	15:59	13:52	12:35	12:03
131,3	Santa Maria della Versa - Inizio 6° salita				a destra su SP189	16:15	14:03	12:45	12:11
134,3	Torrone - Fine 6° salita				seguire strada principale	16:27	14:12	12:52	12:17
135,7	Pieve				seguire strada principale	16:32	14:17	12:55	12:20
137,8	Castello di Rovescala				seguire strada principale	16:41	14:23	13:00	12:25
145,3	Fabbrica				a sinistra su SS10	17:11	14:45	13:18	12:41
146,9	Casa Gramegna				a destra su SP75	17:17	14:50	13:22	12:44
148,8	Passaggio a livello - Stazione di Arena Po			 	In rapida successione curva a sinistra seguita da curva a destra	17:25	14:56	13:27	12:48
150,2	Arena Po				a sinistra	17:30	15:00	13:30	12:51
151,8	Gerolo				a destra su SP199	17:37	15:05	13:34	12:55
152,2	Ponte di Spessa				dritto	17:38	15:06	13:35	12:56
153,5	Spessa - Rotonda				3° uscita	17:44	15:10	13:38	12:58
153,6	Spessa				a destra in Via Roma	17:44	15:10	13:38	12:59
158,8	Torre de' Negri				avanti su SP9	18:05	15:26	13:51	13:10
161	Belgioioso - Castello				a destra in Via Garibaldi/SP	18:14	15:33	13:56	13:15
161,6	Belgioioso - Passaggio a livello				dritto	18:16	15:34	13:57	13:16
163,3	Filighera				avanti su SP37	18:23	15:39	14:01	13:19
166,6	Albuzzano				avanti su SP37	18:36	15:49	14:09	13:27
168,5	Albuzzano Fraz. Dossino				a sinistra su EX SS235	18:44	15:55	14:14	13:31
171,4	Fossarmato - Via Fossarmato				a destra su argine della Rog	18:55	16:04	14:21	13:37
172,8	Prado				a sinistra	19:01	16:08	14:24	13:40
173,4	Prado				a destra	19:03	16:10	14:26	13:41
175,2	Sant'Alessio - Rotonda				3° uscita	19:10	16:15	14:30	13:45
175,5	Sant'Alessio - Castello				a sinistra su Via Roma	19:12	16:16	14:31	13:46
176,9	Ca' De' Zetti				a sinistra su SP2	19:17	16:20	14:34	13:49
177,7	Due Porte - Rotonda				1° uscita su SP141	19:20	16:23	14:36	13:50
179,6	San Genesio ed Uniti - Rotonda				1° uscita su SP205	19:28	16:28	14:41	13:54
182,8	Zeccone - Rotonda a sinistra				2° uscita su SP10	19:41	16:38	14:48	14:01
186	Guinzano - Rotonda a destra				1° uscita	19:54	16:48	14:56	14:08
189,3	Carpignano				a destra su SP27	20:07	16:57	15:04	14:15
191,5	Giussago				avanti su SP27	20:16	17:04	15:09	14:20
194,9	Lacchiarella - Case Bettola				dritto alla rotonda	20:29	17:14	15:17	14:27
196,6	Lacchiarella - Rotonda su SP40				3° uscita su SP40	20:36	17:19	15:21	14:31
197,7	Lacchiarella - Il Girasole				a destra	20:40	17:23	15:24	14:33
197,8	Cascina Coriasco				a destra	20:41	17:23	15:24	14:33
198,1	Lacchiarella - Cascina Coriasco				ARRIVO	20:42	17:24	15:25	14:34