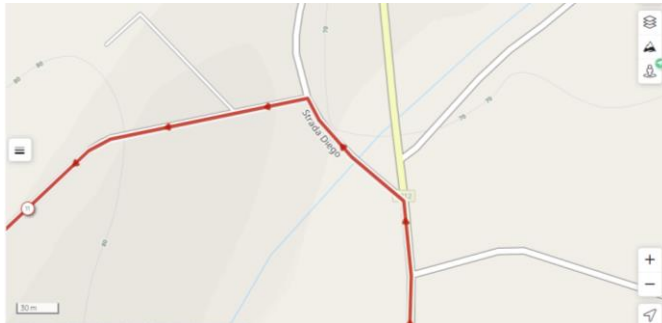


## START "BAR BIANCO" CASSIBILE PARTENZA

ALL'USCITA DI CASSIBILE GIRA A DESTRA PER **STRADA SPINAGALLO "SP12"** →  
PROSEGUI DRITTO PER SP **STRADA SPINAGALLO 12** PER CIRCA 10 KM

← GIRA A SINISTRA PER STRADA DIEGO SR15

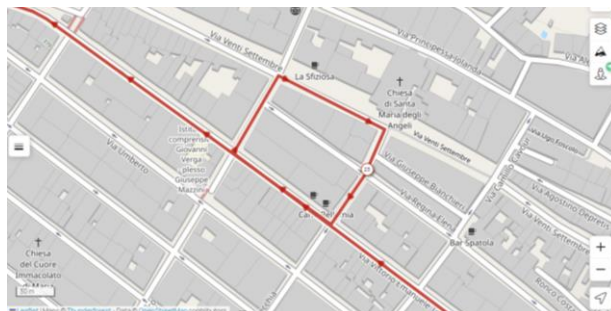


PROSEGUI SU **STRADA DIEGO** PER 8KM

← ALLO STOP GIRA A SINISTRA DIREZIONE **CANICATTINI BAGNI "SP74" SCALA DI GEMMAZZA**

FINO ALL'INGRESSO DI CANICATTINI BAGNI (**NB. IMPIANTO SEMAFORICO SUL PONTE PRIMA DELLA SALITA**)

**PROSEGUITE FINO ALLO STOP SUL VIALE EMANUELE III E GIRATE A DESTRA IMMETTENDOVI SUL VIALE**



LA TRACCIA VI FARÀ FARE UNA SORTA DI ANELLO PER VEDERE "LA CHIESA DI SANTA MARIA DEGLI ANGELI" PER POI FARVI RITORNARE SUL VIALE PROSEGUENDO SULLA TRACCIA PRIMA DI GIRARE A DESTRA PER VIA CANALE, C'E' UNA FONTANELLA PER POTER RIEMPIRE LE BORRACCE



**PUNTO ACQUA CANICATTINI BAGNI TRA KM 23 E KM 24**

GIRARE A DESTRA → PER VIA CANALE E ALLO STOP GIRARE A SINISTRA ← PER VIA GIUSEPPE CASSARINO ED IMMETTETEVI SULLA "SP86" STRADA BIBBIA

TRA IL KM 24 ED IL KM 25 SULLA VOSTRA DESTRA POTETE AMMIRARE IL VECCHIO PONTE SANT'ALFANO"



PROSEGUITE SEMPRE SU **SP86** PER CIRCA 10 KM ED ALLO **STOP** GIRATE A SINISTRA ←

**SULLA SS124 PER CIRCA 2 KM**

**DOPO LA CASA ROSSA CANTONIERA PROSEGUITE DRITTO DIREZIONE PALAZZOLO SEMPRE SU SS124 PER CIRCA 8 KM e Girate a DESTRA → lasciando la SS124 direzione Contrada CAVETTA PALAZZOLO percorretela per circa 3 KM alla Rotonda girate a SINISTRA ← per Via CADUTI DI NASSIRIA e poi mantenete la DESTRA su via QUATTRO NOVEMBRE ,percorretela fino al DIVIETO Di ACCESSO e girate a SINISTRA e subito a DESTRA su via PURBELLA e alla prima traversa girate a DESTRA su P.ZZA GUGLIELMO MARCONI E TROVERETE IL 1°CHECKPOINT**

**\*\*\*\*\*ATTENZIONE LA STRADA E' STRETTA E IN ALCUNI PUNTI CI SONO DELLE BUCHE QUINDI PROCEDERE CON PRUDENZA \*\*\*\*\***



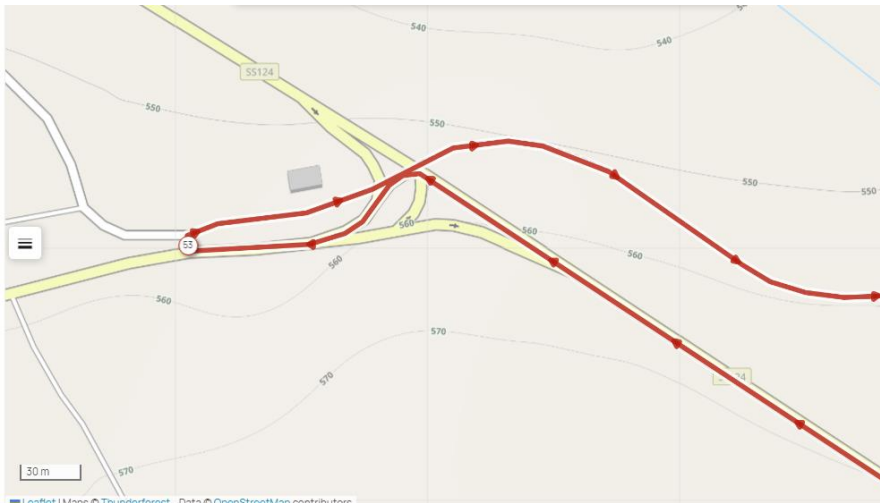
## **PALAZZOLO ACREIDE**

### **KM 50 CHECK POINT N.1 MOB BAR (PIAZZA GUGLIELMO MARCONI, 9)**

PROSEGUITE **DIRITTO** PER VIA MARGHERITA ALLO STOP GIRATE A SINISTRA PER VIA NAZIONALE E VI RITROVERETE SU **PIAZZA PRETURA** GIRATE A DESTRA PER VIA GARIBALDI percorretela tutta e GIRATE A SINISTRA PER VIA ROMA uscite dal paese e vi troverete sulla **SS124 percorretela per circa 2KM e girate a SINISTRA per IMBOCCARE LA PISTA CICLABILE DALL'ANTICA STAZIONE BUSCEMI –PALAZZOLO**



**\*\*\*\*\*FATE MOLTA ATTENZIONE NELLO SVOLTARE PERCHE' SI ARRIVA IN DISCESA AD UNA VELOCITA' SOSTENUTA E POTREBBERO ESSERCI AUTOMOBILISTI E MOTOCICLISTI INDISCIPLINATI CHE POTREBBERO CREARVI PROBLEMI \*\*\*\*\***



**PERCORRETE LA CICLABILE PER 10 KM FINO A SOTTO CASSARO**

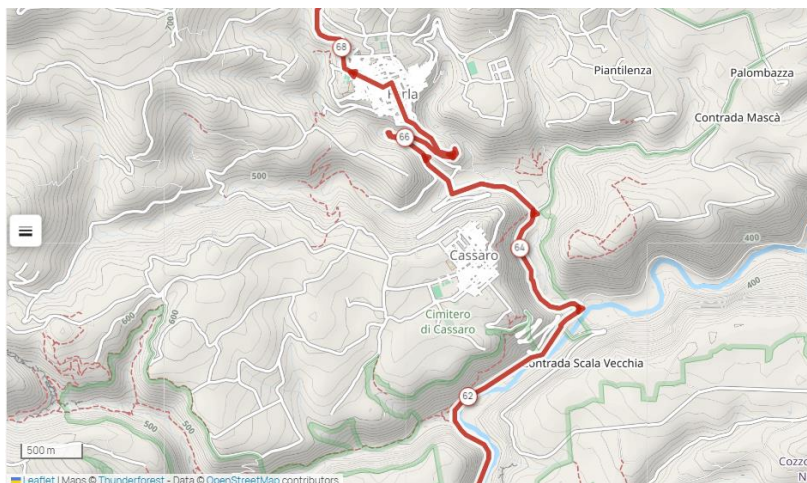
**TRA IL 58KM ED 59KM alla vostra DESTRA tra i cespugli c'e' una**



**FONTANELLA**

**\*\*\*SULLA CICLABILE PROCEDETE SEMPRE CON PRUDENZA IN QUANTO POTREBBERO ESSERCI SIA ANIMALI CHE CICLISTI CHE VENGONO IN SENSO OPPOSTO AL VOSTRO\*\*\***

**A FINE CICLABILE PROSEGUITE DRITTO DIREZIONE FERLA**



## **KM 67,5 CHECK POINT N.2 FERLA "BAR 4 CANTI" (PIAZZA CRISPI)**

ENTRANDO IN PAESE ALLA VOSTRA SINISTRA TROVERETE LA CHIESA DEL CARMELO – LA BASILICA DI SAN SEBASTIANO (C'E UNA FONTANA DOVE POTER PRENDERE ACQUA) E LA CHIESA DI SAN GIACOMO

GIRATE A SINISTRA ← PER VIA GARIBALDI E ALLO STOP A DESTRA → PER USCIRE DAL PAESE E

proseguite sempre DRITTO SU SP10 PER CIRCA 5 KM FINO ALLO STOP

E GIRATE A DESTRA → SU SP29 direzione SORTINO FINO ALL'INGRESSO del Paese

Proseguite per VIA REGINA MARGHERITA, percorretela tutta ed allo STOP girate a SINISTRA per CORSO UMBERTO I° percorretelo tutto , alla rotonda proseguite sempre dritto per VIALE MARIO GIARDINO

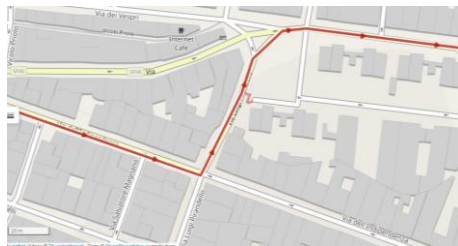
## **KM 89,5 CHECK POINT N.3 SORTINO "MOOD BAR" VIA MARIO GIARDINO )\*\*\*\*\* BUONO IMPANATA SORTINESE\*\*\*\*\***

PROSEGUIRE SEMPRE DRITTO PER 1 KM CIRCA E GIRARE A DESTRA → DIREZIONE SOLARINO - FUSCO SP28



**PUNTO ACQUA SORTINO "MADONNINA"**

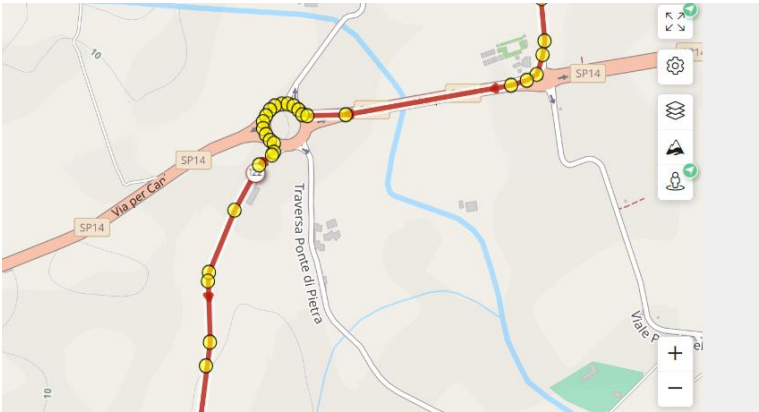
PROSEGUIRE SU SP28 PER 17 KM FINO ALLO STOP E GIRARE A SINISTRA ← SU SP36 FINO ALLO STOP GIRARE A SINISTRA ED ATTRAVERSARE IL PONTE SUL FIUME ANAPO ALLA ROTONDA GIRARE A DESTRA DIREZIONE BELVEDERE SU SP25 STRADA DIDDINO PER CIRCA 7 KM ED AL BIVIO GIRARE A DESTRA → DIREZIONE STRADA CARANCINO ALLA ROTONDA GIRARE A SINISTRA ← E SALIRE PER BELVEDERE SU SP46 TRAVERSA MULINO MARINO ENTRARE IN PAESE E DOPO LA PIAZZETTA PROSEGUIRE PER CIRCA 200 MT E GIRARE A SINISTRA ← PER VIA PIRANDELLO E A DESTRA → PER VIA SIRACUSA



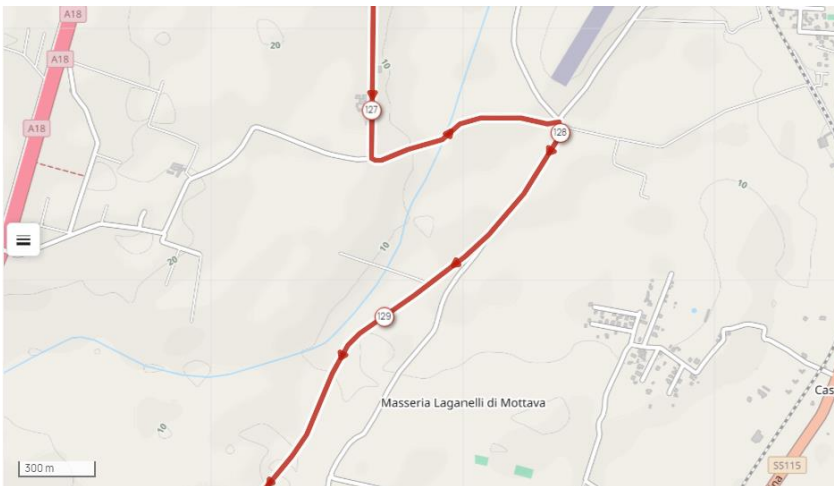
## **KM 115 CHECK POINT N.4 BELVEDERE "PASTICCERIA SENFET" VIA SIRACUSA )\*\*\*\*\* BUONO CANNOLO SICLIANO\*\*\*\*\***

USCITE DAL PAESE DIREZIONE SIRACUSA SU SP46 percorretela fino ad un incrocio e girate a DESTRA → su TRAVERSA SINERCHIA alla rotonda proseguite sempre dritto su SP77 STRADA TREMILIA fino alla fine e girate a DESTRA OBBLIGATORIAMENTE → alla ROTONDA proseguite dritto per VIA ALBERTO ASCARI alla rotonda girate a DESTRA → su SP14 alla rotonda grande prendete la 3^ USCITA

## TRAVERSA COZZO PANTANO



proseguite sempre dritto per 5KM fino all'incrocio girate a sinistra → STRADA SAN DOMENICO e poi a destra per STRADA CALACACCIA sempre dritto e girare a Destra per VIA DEGLI ULIVI fino ad ingresso CASSIBILE



ALLO STOP GIRATE A SINISTRA E VI TROVERETE SULLA STRADA NAZIONALE E QUINDI ALL'ARRIVO

**ARRIVO CASSIBILE BAR BIANCO KM 135**

### NUMERI UTILI

**Corso Marco 393/0827821**

**Luigi Saccuzzo 338/9749452**