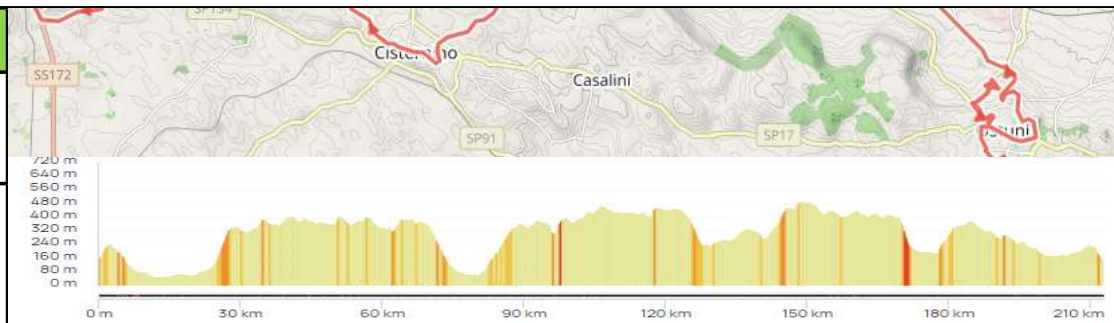









































































































III^a Randonnée della Valle D'Itria
Km 214,0 - Dislivello 2700+ mt
Domenica 24 Settembre 2023
Ostuni - Foro Boario
Partenza ore 07:00 - 09:00

Numeri Utili: Emergenza 118/112
Vincenzo: +39 333 669 7260
Leonardo: +39 392 9189830
Agostino: +39 338 853 7194
Oronzo: +39 333 854 3059



LUOGO	km percorso		INDICAZIONI STRADALI			STRADE - NOTE
	parziali	tappa	seg	direzione	segnaletica	
OSTUNI PARTENZA	0,0	0,0			uscita Foro Boario a SX ←	NON DIMENTICARE DI SCANSIONARE IL QR CODE
OSTUNI	0,4	0,4		→	SP 20 - Ostuni	
OSTUNI	0,6	1,0		→	Centro Storico	
OSTUNI	0,2	1,2		→		Salita dei Mondiali di Ciclismo del 1976
OSTUNI	0,8	2,0		←	Viale Pola	ATT. TRAFFICO
OSTUNI	1,3	3,3		←	Centro Storico	
OSTUNI	0,9	4,2		→	Centro Storico - Mare	Tieni la destra
OSTUNI	0,2	4,4		←	Via Vitale	
OSTUNI	0,1	4,5		←	Zona Traffico Limitata	Strada panoramica - Viale Quaranta
OSTUNI	0,6	5,1		→	BA - BR - SP20	
OSTUNI	0,9	6,0		↑	Rosa Marina SP19	
OSTUNI	1,5	7,5		←	C.da Spagnulo	Strada Dissestata ATT. TRAFFICO
MONTALBANO	10,5	18,0		↑	Incrocio pericoloso	ATT. TRAFFICO
POZZO GUACITO	2,8	20,8		←	Fasano - Cisternino	
POZZO GUACITO	1,4	22,2		←	Cisternino	
POZZO GUACITO	0,4	22,6		→	Cisternino	
CISTERNINO	5,9	28,5		←	Cisternino	
CISTERNINO	0,5	29,0		←	Hotel lo Smeraldo - C.da Monte	Attenzione all'attraversamento
CISTERNINO	2,7	31,7		→	Cisternino	
CISTERNINO	2,3	34,0		↑		
CISTERNINO	0,1	34,1		←	Municipio - Centro Storico	Tieni la sinistra
CISTERNINO	0,4	34,5		→	Centro Storico - Locorotondo	
CISTERNINO	0,9	35,4		→	Masseria Montanaro	tieni la destra
CISTERNINO	3,8	39,2		→	C.da Marinelli	
CONTRADA MARINELLI	0,9	40,1			CHECKPOINT 1 (08:20-11:40) sulla destra nel piazzale	NON DIMENTICARE DI SCANSIONARE IL QR CODE
CONTRADA NEGLIA	4,4	44,5		←		
LOCOROTONDO	3,5	48,0		←	Martina Franca	2 ^a Uscita
LOCOROTONDO	0,5	48,5		↑	Martina Franca	2 ^a Uscita
LOCOROTONDO	1,8	50,3		→	Locorotondo	1 ^a Uscita ATT. TRAFFICO
LOCOROTONDO	0,7	51,0		→	Centro Storico	
LOCOROTONDO	0,8	51,8		←	Alberobello	
LOCOROTONDO	0,4	52,2		→	Fasano	
LOCOROTONDO	0,8	53,0		↑		
LOCOROTONDO	0,1	53,1		←	Alberobello	
LOCOROTONDO	0,2	53,3		→		1 ^a Uscita
LOCOROTONDO	0,2	53,5		←		tieni la sinistra
LOCOROTONDO	0,5	54,0		←		tieni la sinistra
C.da S. MARCO	4,3	58,3		←	San Marco - Farmacia	tieni la sinistra
COREGGIA	3,2	61,5		→	Alberobello - Fasano	
COREGGIA	0,6	62,1		→	Fasano	DISCESA PERICOLOSA Strada Dissestata
COREGGIA	1,4	63,5		←	Monopoli - Putignano	ATT.INCROCIO ATT. TRAFFICO
CANALE DI PIRRO	0,7	64,2		→	Trulli Panoramici	
S. LUCIA	3,4	67,6		→ poi ←	Impalata - Tortorella	Svolta a Dx e poi dopo 50mt a Sx
TORTORELLA	2,1	69,7		→		
IMPALATA	0,3	70,0		←	Bari - Brindisi - L'Assunta	Svolta a Sx ATT. TRAFFICO

C.da VAGONE	5,2	75,2			CHECKPOINT 2 (09:30-14:00) Sulla rotonda a destra	NON DIMENTICARE DI SCANSIONARE IL QR CODE
C.da VAGONE	0,0	75,2			C.da Conchia - Cristo delle Zolle	2ª Uscita
C.da CRISTO delle ZOLLE	4,8	80,0			C.da Cristo delle Zolle	Svolta a Sx
SANTA TERESA	2,3	82,3			Alberobello - Impalata	ATTENZIONE INCROCIO PERICOLOSO !!!
IMPALATA	4,6	86,9				ATTENZIONE SVOLTA A SX PERICOLOSA !!!
IMPALATA	1,2	88,1				Tieni la Sx
IMPALATA	0,4	88,5				Svolta a Sx
IMPALATA	0,2	88,7				Svolta a Sx
LOGGIA DI PILATO	1,4	90,1			Alberobello	
LOGGIA DI PILATO	2,1	92,2			Alberobello	3ª Uscita ATT. TRAFFICO
ALBEROBELLO	5,8	98,0			Alberobello	2ª Uscita ATT.INCROCIO
ALBEROBELLO	4,6	102,6			Alberobello	ATT.INCROCIO ATT. TRAFFICO
ALBEROBELLO	0,2	102,8			Taranto - Martina F.	4ª Uscita ATT.INCROCIO ATT. TRAFFICO
ALBEROBELLO	1,2	104,0			Trulli di Alberobello - Camping	Tieni la Dx
ALBEROBELLO	0,2	104,2			Noci	2ª Uscita
ALBEROBELLO	1,0	105,2			P Parcheggio 	1ª Uscita
ALBEROBELLO	0,1	105,3			P Parcheggio 	Tieni la Sx
ALBEROBELLO	0,2	105,5			CHECKPOINT 3 - (10:30 - 16:00) Sulla piazzetta	NON DIMENTICARE DI SCANSIONARE IL QR CODE
ALBEROBELLO	0,0	105,5			Via Cadore	A Dx costeggiando il Parco
ALBEROBELLO	0,2	105,7			Altre direzioni	
ALBEROBELLO	0,2	105,9			Bari - Taranto - Tutte le direzioni	
ALBEROBELLO	0,3	106,2			Noci	ATT. TRAFFICO
ALBEROBELLO	0,3	106,5			Zona Industriale	2ª Uscita Strada Dissestata
MASSERIA MONACI	11,0	117,5			Massafra - Mottola	
INCROCIO SP41/SP53	4,4	121,9			Massafra	ATTENZIONE INCROCIO PERICOLOSO
INCROCIO SP41/SP32	7,3	129,2			CHECKPOINT 4 - (11:15 - 17:40)	NON DIMENTICARE DI SCANSIONARE IL QR CODE
INNESTO SU SP581	1,8	131,0			Martina Franca	ATTENZIONE INCROCIO PERICOLOSO ATTENZIONE AL TRAFFICO
CRISPIANO	6,2	137,2			P Pentima Rossa	Svolta a destra
CRISPIANO	5,2	142,4			Attraversamento binari	Svolta a Sinistra
CRISPIANO	0,1	142,5			Attraversamento binari	
MARTINA FRANCA	7,3	149,8			Il Vignaletto Agriturismo	Svolta a Destra ATT.INCROCIO
MARTINA FRANCA	3,5	153,3			Martina Franca	Svolta a Sinistra ATT.INCROCIO
MARTINA FRANCA	6,2	159,5			Taranto - Brindisi	Svolta a Destra ATT.INCROCIO
MARTINA FRANCA	0,1	159,6			Taranto - Brindisi - Bari	Svolta a Destra ATT.INCROCIO
MARTINA FRANCA	0,4	160,0			Taranto	ATT. TRAFFICO
MARTINA FRANCA	0,2	160,2			Taranto	svolta a dx e poi tieni la sx ATT. TRAFFICO
MARTINA FRANCA	0,1	160,3			Fasano - Ostuni	ATT.INCROCIO
MARTINA FRANCA	0,3	160,6			Bari - Brindisi - Ostuni	3ª Uscita ATT. TRAFFICO
MARTINA FRANCA	0,3	160,9			Guardia di Finanza	1ª Uscita
MARTINA FRANCA	0,2	161,1			CHECKPOINT 5 (12:20 - 19:45) Sulla piazzetta della Chiesa	NON DIMENTICARE DI SCANSIONARE IL QR CODE
MARTINA FRANCA	0,1	161,2			Via Monti del Duca - SP68	Tieni la destra
MARTINA FRANCA	1,1	162,3			Strada Pasqualone	ATTENZIONE ALL'ATTRAVERSAMENTO !
MARTINA FRANCA	5,2	167,5			Grottaglie	
MARTINA FRANCA	1,8	169,3				Mantieni la Destra
MONTI DEL DUCA	1,5	170,8				ATTENZIONE DISCESA PERICOLOSA !
INNESTO SU SP72	3,5	174,3			Grottaglie - Villa Castelli	ATTENZIONE INCROCIO PERICOLOSO !
GROTTAGLIE	4,6	178,9			CHECKPOINT 6 (13:00-20:55)	NON DIMENTICARE DI SCANSIONARE IL QR CODE
GROTTAGLIE	4,6	178,9			Villa Castelli	ATTENZIONE INCROCIO PERICOLOSO !
VILLA CASTELLI	5,6	184,5			Martina Franca	ATTENZIONE INCROCIO PERICOLOSO !
CEGLIE MESSAPICA	1,1	185,6			Ceglie Messapica	 50mt piu' avanti.

CEGLIE MESSAPICA	7,6	193,2		→	Villa Castelli - Taranto	
CEGLIE MESSAPICA	1,0	194,2		←	Centro	
CEGLIE MESSAPICA	0,4	194,6		→	Brindisi - Ostuni - S.Vito	1^ Uscita
CEGLIE MESSAPICA	0,7	195,3		↑	Ostuni - S.Vito	Dritto
CEGLIE MESSAPICA	0,4	195,7		→	S.Vito dei Normanni	1^ Uscita
CEGLIE MESSAPICA	0,3	196,0		←	C.da Turco - Camarda	ATTENZIONE ALL'ATTRAVERSAMENTO !
CEGLIE MESSAPICA	0,2	196,2		→		Tieni la destra Strada Dissestata
CEGLIE MESSAPICA	1,1	197,3		→	Masseria Camarda	
CEGLIE MESSAPICA	2,6	199,9		←		svolta a sinistra
CEGLIE MESSAPICA	1,4	201,3		←		svolta a sinistra
OSTUNI	1,3	202,6		←	C.da Boccadoro	Tieni la sinistra
OSTUNI	1,2	203,8		←	SP28 Francavilla - Ostuni	ATTENZIONE ALL'ATTRAVERSAMENTO !
OSTUNI	6,9	210,7		→	Centro	1^ Uscita
OSTUNI	0,1	210,8		←	Bari - Fasano - Cisternino	3^ Uscita
OSTUNI	1,1	211,9		→	Bari - Fasano	1^ Uscita
OSTUNI	0,2	212,1		←	Bari - Fasano	2^ Uscita - ATTENZIONE DISCESA PERICOLOSA
OSTUNI	0,8	212,9		←	Bari - Fasano	svolta a sinistra
OSTUNI	0,2	213,1		→	Villanova	1^ Uscita
OSTUNI	0,5	213,6		←	Centro Via P. Orlando	2^ Uscita
OSTUNI ARRIVO	0,4	214,0			Area Foro Boario a DX (14:10 - 21:30)	NON DIMENTICARE DI SCANSIONARE IL QR CODE