























































































in caso di ritiro dalla randonnee sei pregato di chiamare Luciano CEL 340 89 20 839

CORSICO - via Monti 5 - bar Bem Viver - partenza rilevata con tracking ICRON dalle ore 07:00 alle ore 08:00 LA RANDONNEE DEVE ESSERE PORTATA A TERMINE ENTRO LE ORE 20:30

alt.	LOCALITA'	parz	tot.		direz	INDICAZIONI - in maiuscolo indicazione del cartello stradale (dove presente)
	CORSICO - Via Vincenzo Monti 5 - Bar Bem Viver - ingresso dal cortile		0,0		↑	uscire dal cancello - a sinistra via V. Monti - avanti fino al semaforo incrocio con Via Dante Alighieri
	semaforo incrocio Via Monti / Dante	0,1	0,1		↶	Via Dante - Via Verdi - Via Lombardia - Via Lomellina - fino alla rotonda concessionaria auto Giacometti
	ASSAGO - rotonda concessionaria Giacometti	2,8	2,9		↑	2^ uscita - Via Verdi - diritto fino alla rotonda campo sportivo
	rotonda campo sportivo	0,7	3,6		↶	ROZZANO - 2^ uscita - Via Di Vittorio - diritto fino alla rotonda dopo Palaforum Assago e cavalcavia Autostrada (Milanofiori)
	località Milano Fiori - rotonda	1,5	5,1		↶	ROZZANO - 1^ uscita Viale Milanofiori - Via Gran San Bernardo - fino al ponte sul Naviglio Pavese
	Ponte sul Naviglio Pavese	1,1	6,2		↶	ATTENZIONE . Non attraversare il Naviglio - prendere Strada Alzaia (ciclopeditone) - avanti per 5,1 km fino località Badile . Semaforo incrocio SS 35
	ZIBIDO S-G - località Badile - ponte incrocio con SS 35	5,1	11,3		↶	ATTENZIONE - AVANTI SOLO 50 mt - poi svoltare a destra su SP 105 fino a Lacchiarella - rotonda incrocio SP 40
	LACCHIARELLA - rotonda incr. SP 40	3,1	14,4		↑	GIUSSAGO - 2^ uscita - avanti 50 mt e alla rotonda svoltare a sinistra Via Togliatti - SP 105 - seguire sempre indicazioni per Giussago
	GIUSSAGO - rotonda inizio paese	5,4	19,8		↑	2^ uscita - verso centro paese - poi seguire indicazioni per Certosa fino incrocio verso Certosa centro (Pavia - Milano)
	CERTOSA di Pavia -	3,9	23,7		↶	CERTOSA CENTRO - (Pavia Milano) - fino al ponte sul Naviglio Pavese
	ponte sul Naviglio Pavese	0,9	24,6		↶	ATTENZIONE - non attraversare il Naviglio - svoltare a sinistra su Strada Alzaia (ciclopeditone) - rimanere sulla strada Alzaia fino al campo sportivo comunale di Pavia
	PAVIA - Via Alzaia campo sportivo comunale	5,9	30,5		↑	ATTENZIONE - continua per 1,0 km fino a sottopassare un cavalcavia
	Via Alzaia - sottopasso	0,9	31,4		↶	ATTENZIONE - inversione a sinistra su breve ciclabile per 100 mt fino all'incrocio piazzale San Giuseppe
	Piazzale San Giuseppe	0,1	31,5		↶	ATTENZIONE - svoltare a destra e tenere subito la sinistra - poi diritto su via Folperti - via Parco Vecchio - Via S. Paolo - Via San Giovannino (cimitero Monumentale) - incrocio con Viale Partigiani dopo passaggio a livello
	incrocio Viale Partigiani	2,3	33,8		↶	fino a rotonda incrocio Viale Resistenza
	rotonda viale Resistenza	0,3	34,1		↶	3^ uscita- viale Resistenza - lungoticino Sforza fino al semaforo di Ponte Vecchio
	lungoticino Sforza semaforo Ponte Vecchio	1,4	35,5		↶	all'uscita dal ponte tenere la destra - Via XXV Aprile - fino alla rotonda innesto SS 35
	innesto SS 35	0,9	36,4		↶	3^ uscita su SS 35 - continuare fino alla rotonda sotto cavalcavia della tangenziale
	SS 35 rotonda sotto tangenziale	3,1	39,5		↑	3^ uscita - ATTENZIONE !! - di fianco al cavalcavia - continuare su SS 35 fino rotonda dopo il ponte sul fiume Po
	SS 35 - rotonda dopo ponte sul Po	7,6	47,1		↶	BASTIDA P - 1^ uscita - SP 12 - fino a Cervesina - ATTENZIONE !! Alcuni tratti con fondo stradale sconnesso
	CERVESINA - p.zza Vittorio Emanuele 3° n° 12 LILY'S ANGEL BAR	9,6	56,7			sulla destra della piazza - controllo compreso tra le ore 09,00 e le ore 10,45- poi avanti 100 mt fino al semaforo incrocio fine ponte

	incrocio a fine ponte	0,1	56,8			VOGHERA - SP 99 - fino alla 1^ rotatoria dopo il sottopasso tangenziale Voghera
	VOGHERA - 1^ rotatoria dopo sottopasso tangenziale	7,3	64,1			2^ uscita - alle rotatoria successiva diritto 2^ uscita imboccare il sottopasso FS - salire fino al semaforo
	semaforo incrocio salita sottopasso	0,8	64,9			Via Giovanni XXIII - fino al 2^ semaforo incrocio con Via Rosselli / via Kennedy
	incrocio Kennedy/Rosselli	0,7	65,6			Via Rosselli - fino alla rotatoria fine via Rosselli
	rotat. fine via Rosselli	0,9	66,5			2^ uscita - continuare su strada strada Valle - poi seguire indicazioni per Casalnoceto fino innesto SP 69
	CASALNOCETO innesto SP 69 - (cimitero)	9,4	75,9			SP 99 - ATTENZIONE - avanti per 700 mt fino al primo incrocio
	SP 99 - incrocio	0,7	76,6			VOLPEDO - su SP 97 fino a Volpedo - incrocio ia Volpedo SP 102
	VOLPEDO - incrocio Via Volpedo	2,5	79,1			Via Volpedo - ATTENZIONE - avanti 50 mt poi svoltare a destra indicazione per Tortona - via Cornaggia - Via Lungocurone fino ponte sul torrente Curone
	ponte Lungoturone.	0,7	79,8			MONLEALE - attraversare torrente - avanti fino innesto SP 100
	MONLEALE - innesto SP 100	0,1	79,9			su SP 100 per 200 mt fino innesto SP 107
200	innesto SP 107 - inizio salita	0,2	80,1			MONLEALE ALTO - MONTEGIOCO - strada comunale fino inizio piazza di Monleale Alto
	MONLEALE ALTO - inizio piazza	1,6	81,7			tornante a sinistra - seguire indicazioni per Montemarzino fino località CA' DEL BORGO - incrocio Montemarzino / Profigate
405	CA' DEL BORGO - incrocio Montemarzino/Profigate - fine salita	2,8	84,5			PROFIGATE/MONTEGIOCO - su strada comunale seguire indicazioni per Profigate - Montegioco
200	PALAZZO - centro paese - fine discesa	4,4	88,9			fino in fondo - poi a destra fino incrocio con SP 120
	innesto SP 120	0,3	89,2			SU sp 120 - ATTENZIONE - avanti solo 100 mt fino innesto strada per Montebello
200	SP 120 - incrocio innesto strada per Montebello - inizio salita	0,1	89,3			MONTEBELLO - strada comunale -
326	MONTEBELLO - paese - fine salita	2,1	91,4			continuare su trada comunale fino incrocio innesto SP 125
310	incrocio innesto SP 125	0,3	91,7			su SP 125 fino incrocio per Arpicella
280	SP 125 - incrocio per Arpicella (cartello stradale sulla sinistra)	1,2	92,9			ARPICELLA - su strada comunale fino incrocio innesto SP 130
200	innesto SP 130 -	2,1	95,0			SP 130 - seguire indicazioni per COSTA VESCOVATO
360	COSTA VESCOVATO - incrocio per Castellania Coppi - fine salita	3,8	98,8			CASTELLANIA - strada comunale per Castellania Coppi
380	CASTELLANIA COPPI - bici gigante Fausto Coppi - parcheggio	1,3	100,1			GAZEBO ALLESTITO NEL PARCHEGGIO - controllo compreso tra le ore 10:35 e le ore 13:40 - tornare verso incrocio per Costa Vescovato
	incrocio per Costa Vescovato	1,3	101,4			CAREZZANO S. - Via Castellania
	CAREZZANO SUPERIORE - incr SP 134	1,5	102,9			TORTONA - SPINETO - SP 134 fino a Paderna
	PADERNA - centro paese	1,7	104,6			Via Tortona - continuare su SP 134 fino a Spineto Scrivia
	SPINETO SCRIVIA - centro paese	2,7	107,3			rimani sulla ia Principale fino bivio per CARBONARA SCRIVIA
	bivio per CARBONARA SCRIVIA	0,7	108,0			CARBONARA - ATTENZIONE - cartello sulla destra - strada comunale per Carbonara
170	CARBONARA SCRIVIA - inizio paese	0,8	108,8			VILLAROMAGNANO - avanti 50 mt e tenere la destra su SP 132 fino a Villaromagnano

175	VILLAROMAGNANO - centro paese - inizio salita	1,4	110,2			attraversare dritto il paese - poi avanti fino innesto SP 125
306	incrocio innesto SP 125 - fine salita	2,8	113,0	 		TORTONA - SP 125 - avanti fino innesto strada Bidolla
	SP 125 - incrocio innesto strada Bedolla	3,4	116,4			STRADA BEDOLLA - su strada comunale - fino innesto SP 120
	fine strada Bedolla -innesto SP120	2,2	118,6			SP 120 - avanti 600 mt fino incrocio VIA NUOVA
	SP 120 - incrocio via Nuova	0,6	119,2			VIGUZZOLO - via Nuova - in fondo svoltare a destra e proseguire fino semaforo centro paese
130	VIGUZZOLO - semaforo	1,3	120,5	 		PONTECURONE - SP 98 fino a Pontecurone
105	PONTECURONE - 50 mt. prima dell'incrocio fine SP 98	5,8	126,3			imboccare il sottopasso - risalire tenendo la sinistra e 1^ a destra - via MORO fino in fondo
	fine via Moro	0,6	126,9			Via Togliatti - fino in fondo
	fine via Togliatti	0,2	127,1	 		attraversare tutto il paese fino incrocio fine paese - innesto SP 93
	innesto SP 93	1,0	128,1			SP 93 - su cavalcavia poi avanti fino a incrocio per Casei Gerola
	SP 93 - incrocio per Casei Gerola	1,5	129,6			CASEI GEROLA - strada comunale - finolnizio paese Casei Gerola incrocio indicazioni Autostrada
	CASEI GEROLA - incrocio indicazioni Autostrada	3,4	133,0			AUTOSTRADA - via Togliatti . In fondo svoltare a destra e seguire indicazioni autostrada fino rotonda accesso casello
	rotonda accesso casello autostrada	1,3	134,3			SANNAZZARRO D.B. - 3^ uscita - SP 755 fino semaforo incrocio Vigevano / Pavia
	SANNAZZARRO DE BURGONDI - semaforo incrocio Vigevano / Pavia	10,4	144,7	 		VIGEVANO - SP 206 -fino alla rotonda dopo il sottopasso
	rotonda dopo sottopasso - incrocio Milano/Alessandria	1,3	146,0			SCALDASOLE (Milano) - sp 206 - fino Scaldasole centro paese
85	SCALDASOLE piazza Castello - BAR TEAM TABACCHI	2,7	148,7			sulla destra - controllo compreso tra le ore 12:15 e le ore 16:55 - avanti fino al semaforo
	semaforo incrocio per Alagna	0,3	149,0	 		ALAGNA - SP 29 - fino al 1° incrocio poco dopo la piazza
	ALAGNA - incrocio dopo la piazza	5,4	154,4			GARLASCO - Via Dante - strada comunale per Garlasco
	GARLASCO - rotonda incrocio SP 596	3,5	157,9			PAVIA - 1^ uscita - SP 596 via L. da Vinci fino semaforo concessionario auto
	semaforo concessionario	0,9	158,8	 		Via Dorno - ino in fondo
	fine via Dorno	0,5	159,3	 		avanti 100 mt fino alla 2^ piccola rotonda
	2^ piccola rotonda	0,1	159,4			3^ uscita - Via Dante - Via Maddalena - fino alla rotonda dopo passaggio a livello
	rotonda dopo passaggio livello	0,6	160,0			1^ uscita - SP 185 - fino rotonda incrocio PAVIA / VIGEVANO
	rotonda incrocio Pavia/Vigevano	1,2	161,2			BEREGUARDO - 2^ uscita - SP. 185 - poi seguire indicazioni per Beregardo
	PARASACCO - rotonda incrocio per centro paese	4,4	165,6			BEREGUARDO - 1^ uscita - SP 185
	ponte di barche sul Ticino	2,4	168,0			ATTENZIONE !! Fondo stradale del ponte in assito e piastre in ferro - massima prudenza obbligo attraversamento a piedi
	BEREGUARDO - centro paese	3,3	171,3			SP 26 - fino alla 1^ rotonda
	SP 526 - rotonda	0,5	171,8			TROVO / TRIVOLZIO - 2^ uscita - SP 22 - fino alla rotonda incrocio per Trovo
	TROVO - rotonda per centro paese	1,5	173,3			TROVO / CASORATE PRIMO - 3^ uscita - SP 11 fino rotonda inizio paese Casorate Primo

CASORATE PRIMO rotat inizio paese	4,8	178,1			1^ uscita tenere la destra - attraversare il paese - diritto Via Santagostino - Via Santini - Via Garibaldi - a destra Via Pionnio - fino rotatoria cimitero
rotatoria cimitero	1,9	180,0			BUBBIANO - 2^ uscita - SP 163 - poi attraversare Bubbiano (semaforo) - continuare fino a Rosate 1^ rotatoria circonvallazione
ROSATE rotatoria circonvallazione	3,0	183,0			Via delle Industrie - 1^ uscita - Via Circonvallazione - superare diritto 3 semafori fino rotatoria incrocio GAGGIANO/BINASCO
rotatoria incrocio GAGGIANO/BINASCO	1,7	184,7			GAGGIANO - 2^ uscita -SP 30 - avanti 200 mt fino alla rotatoria incrocio per NOVIGLIO
rotatoria incrocio per Noviglio	0,3	185,0			NOVIGLIO - 1^ uscita - su SP 203 dir - fino alla rotatoria incrocio per Binasco
rotatoria incrocio per Binasco	0,5	185,5			NOVIGLIO - 3^ uscita - continua SP 203 . Dopo Noviglio avanti fino incrocio per MAIRANO
SP 203 - incrocio per MAIRANO	3,3	188,8			MAIRANO - diritto verso centro paese fino alla chiesa
MAIRANO - p.zza chiesa	0,4	189,2			strada comunale fino a SAN GIACOMO -
SAN GIACOMO - centro paese largo Garibaldi	4,3	193,5	 		Via Risorgimento - poi 1^ a sinistra Via Di Vittorio fino incrocio in fondo alla via
incrocio via Di Vittorio	0,2	193,7	 		Via Togliatti - fino alla rotatoria incrocio TREZZANO / MILANO
ZIBIDO S.G. - rotatoria incrocio Trezzano/Milano	0,5	194,2			1^ uscita - Via Longarone superare diritto rotatorie e cavalcavia autostrada fino incrocio a fine cavalcavia
Via Longarone - incrocio fine cavalcavia	1,6	196			Via Zibido - fino incrocio cascina Moirago (Cabina elettrica)
incrocio cascina Moirago	0,7	197			fino al ponte sul Naviglio - località Moirago - ponte Naviglio
località Moirago - ponte sul Naviglio	0,3	196,8			ATTENZIONE !! NON ATTRAVERSARE IL NAVIGLIO - a sinistra su strada Alzaia fino incrocio per Milano Fiori / Forum
ASSAGO - strada Alzaia - incrocio per Milano Fiori / Forum	3,2	200			a sinistra- su strada doppia carreggiata fino alla rotatoria dopo il sottopasso ponte pedonale Metropolitana Forum
rotatoria dopo sottopasso ponte pedonale	1,1	201			2^ uscita - BUCCINASCO - seguire indicazioni per Buccinasco fino alla rotatoria incrocio campo sportivo
ASSAGO - rotatoria incrocio campo sportivo	1,5	203			1^ uscita - BUCCINASCO / CORSICO - superare sempre diritto rotatorie concessionario Giacomel, rotatoria Chiesetta - sempre diritto fino semaforo incrocio Via Dante / Via Monti
CORSICO - semaforo incrocio Via Dante / Via Monti	3,7	206	 		a sinistra - avanti 100 mt e arrivo al bar BEM VIVER
Via Vincenzo Monti 5 - BAR BEM VIVER - FINE RANDONNEE	0,1	206			controllo compreso tra le ore 14:20 e le ore 20:30