



















































































Pizzo Calabro – Villa San Giovanni

























Kim parziali	Direzione	Località	Indicazione	Km Totali	
0	CONTROLLO PIZZO CALABRO Piazza della Repubblica – punto panoramico La Balconata Ingresso sede della Pro Loco di Pizzo			0	
0.2			Pizzo C.	Scendere verso il castello di Murat (piazza Musolino) Rientrare sulla SS 522	0.2
0.5			Pizzo C.	Via Salomone	0.8
0.85			Pizzo C.	SS 18	1.5
9			Vibo Valentia	Rotatoria Ospedale Jazzolino	10.5
0.2			Vibo Valentia	SS 18/Via Matteotti	10.7
0.3			Vibo Valentia	SS 18/via Kennedy	11
0.4			Vibo V.	SS 18/Via D'Annunzio (chiesa Don Bosco a dx)	11.7
0.3			Vibo V.	SS 18	12
4.5			Vibo V.	SS 18	16.5
3.2			Ionadi	SS 18	19.7
4.3			Mileto	SS 18/via Kennedy	23
2			Paravati	SS 18	25
15			Rosarno	SS 18	40
1			Rosarno	SS 18 (prima uscita)	41
19.7			Gioia Tauro	SP 1 (terza uscita)	50.7
4.3			Rizziconi	Strada provinciale Bivio Cirello	55
3			Loc. Cirello	Svolta leggermente a destra prendi Str. Cons. Castellace - Quarantano Cirello	62.2
8			Castellace Nuovo	SP2 bis	65.2
7.6			Santa Giorgia	SP 2 (dir. Delianuova)	73.4
5.5			Delianuova	SP 2/Via Roma	78.9



















5.5	CONTROLLO DELIANUOVA SP 2/Via Roma Antica Pasticceria Scutellà (sulla propria destra)				78.9
2.5			Delianuova	SP 2	81.4
1.6			Delianuova	SP 3	83
21			Gambarie	SP 3	104
1			Gambarie	Via Risorgimento Proseguire dritto su via Nazionale Direzione GALLICO	105
5			Santo Stefano d'Aspromonte	SP 7	110
6.5			Sant'Alessio d'Aspromonte	SP 7	121.5
8.3			Reggio Calabria	Str. Scorr. Veloce Gambarie	129.8
5.7			Gallico (RC)	SS 18	132
7			Villa S. Giovanni (imbarco traghetti)	SS 18	139















Messina – Messina

Km Parziali	Direzione		Località	Indicazione	Km Totali
			Messina	Viale della Libertà	152
1.5			Messina	via Garibaldi (fontana di Nettuno)	153.5
1.4			Messina	Via Cannizzaro	
0.4			Messina	SP 41	
1.2			Messina	SS 14	
5.5			Messina (Tremestieri)	SS 14 Proseguire seguendo sempre la SS 14	161
18.5			Ali Terme	Via tiro a segno	
0.5			Nizza di Sicilia	Lungomare Unità d'Italia	
4			Nizza di Sicilia	Via Vespucci	
0.1			Nizza di Sicilia	SS 14	
1.8			S. Teresa di Riva	Via regina Margherita	
1.5			S. Teresa di Riva	Via Crispi	
1.4			S. Teresa di Riva	Via Agrò	
0.2			S. Teresa di Riva	c.da Siena (direz. Catania)	189.5
0.35			S. Alessio Siculo	SP 12 (proseguire sulla SP 12 per 10 km)	
10			Taormina	Via Garipoli	
2.7			Taormina	Seconda Uscita Via Garipoli	200
0.2			Taormina	Via S. Pancrazio	
0.75			Taormina	SP 10	
5			Castelmola	SP 10	
5		CONTROLLO CASTELMOLA Antico Caffè San Giorgio via De Gasperi, 3		SP 10 Ripercorrere in discesa SP 10	208.5
4			Taormina	Via Von Gloden	


0.15	Attenzione galleria di 250 m a metà tragitto		Taormina	Seguire la discesa fino alla rotatoria	
1.1			Taormina	Via Crocifisso prima uscita	213.5
2.2			Taormina	SS 114	
10			Fiumefreddo di Sicilia	SS 114	
0.2			Fiumefreddo di Sicilia	via Amendola/SS 114 Restare sulla SS 114 fino a Giarre	
10			Giarre	Via Pellico/SS 114	235
0.55			Giarre	SP 118	
1.1			Giarre	Via delle Rose/ SP 118	
3			Dagala del re	Piazza Immacolata SP 18	
0.25			Dagala del re	Via Trieste/ SP 18	
0.85			Santa Venerina	Seconda uscita SP 4i	
0.5			Santa Venerina	Via V. Emanuele/SP 4i	
0.4			Santa Venerina Piazza Regina Elena	via Martoglio/SP 4i Prima uscita	241
0.4			Santa Venerina	Via Bongiaro/SP 4i	
0.15			Santa Venerina	Via Dragina/SP 4i	
0.4			Santa Venerina (Piazza Principessa)	Via Principessa/SP 148	
2.5			Zafferana Etnea	Via Roma/SP 8ii-iv	
0.45			Zafferana Etnea	Via Longo	245.5
0.1			Zafferana Etnea	SP 92	
18			RIFUGIO SAPIENZA	SP 20	
18		CONTROLLO RIFUGIO SAPIENZA		SP 20 scendere seguendo sempre la SP 20	263.5
19			Nicolosi (presso cappella di Sant'Agata)	Via Musco	

0.35			Nicolosi	Via Barbagallo	
10 metri			Nicolosi	Via Gorizia	
			Nicolosi	Via Garibaldi	
CONTROLLO BAR BONANNO NICOLOSI Piazza V. Emanuele, 12 (accanto alla Casa Comunale)					276.6
0.2			Nicolosi	Via Roma	
0.17			Nicolosi	Via F.lli Gemmellaro	
0.27			Nicolosi	Via della Regione	
0.17			Nicolosi	Seconda uscita Via della Regione	
0.8			Nicolosi	Usa la 3 ^a uscita e prendi Strada Provinciale 4/11	
1.5			Pedara	Via la Rosa	
0.15			Pedara	Via della Resistenza	
0.1			Pedara	Via Dossetti	
0.17			Pedara	Via Dossetti	
0.45			Pedara	Uscita n. 2 Via Patti a seguire percorrere ViaTomaselli Via Toscano fino a SP 24	
0.45			Pedara	Via Marconi	
0.35			Pedara	SP 24	
0.35			Pedara	Restare su SP 24 (terza uscita rotatoria), fino a deviazione via Verdi	
0.45			Trecastagni	Percorrere tutta via Verdi, tutta via Mozart fino a via Capuana	
1			Trecastagni	Via dello Sport	
0.3			Trecastagni	Via Da Vinci	290.5
0.45			Trecastagni	Corso Buonarroti/SP 4 i	







1.9			Lavinaio/Monterosso	SP 8ii – IV (seguire indicazioni per Zafferana)	
5.2			Zafferana Etnea	Via Roma	298
0.9			Zafferana Etnea	SP 59i <i>Str. pr. Zafferana Milo</i>	
0.75			Zafferana Etnea	Via Algerazzi	
2.7			Milo	Via Marconi	303.5
1				Via Bellini/SP 59ii	
1.7			Fornazzo	SP 59iii	
7.7			Linguaglossa	SP 59iv	319.5
6.3			Linguaglossa	Via Matteotti	
0.4			Linguaglossa	SS 120 <i>(attraversare Linguaglossa restando sempre sulla SS 120)</i>	
4.4			Castiglione di Sicilia	SP 7i	
3.5			Castiglione di Sicilia	Via Marconi	329
1.1			Castiglione di Sicilia	SP 7i	
5.2			Francavilla di Sicilia	SP 7i (restare su SP 7i seguire indicazioni per Francavilla di S. al bivio)	
5.3		CONTROLLO BAR QUADRIFOGLIO BLU Francavilla di Sicilia		Via Reg. Margherita 16 b (SP 7i) sulla destra	334.5
70 metri			Francavilla di Sicilia	Via Roma/SS 185	
3	<i>Rif. relais La Placa</i>		Francavilla di Sicilia	restare su SS 185	
27	Rif. Ufficio postale/ Palazzo Comunale		Novara di Sicilia	SS 185/Corso Nazionale <i>Attraversare l'abitato restando sulla SS 185</i>	
20			Terme Vigliatore	SS 113	380

8			Barcellona P.G.	Piazza Gambadauro	
0.13			Barcellona P.G.	Via S. Giovanni/SP 75	
0.13			Barcellona P.G.	Via Garibaldi, 119	
		CONTROLLO PASTICCERIA FRENI Barcellona Pozzo di Gotto		<i>Via Garibaldi, 119 (sulla SX)</i>	391.5
0.1			Barcellona P.G.	Piazza S. Sebastiano	
50 metri			Barcellona P.G.	Via Roma	
0.15			Barcellona P.G.	SS 113/SP 73	
6.3			Milazzo	Seconda Uscita Rotatoria Centro Commerciale Milazzo	
0.2	Rif. Parco Corriolo		Milazzo	Via Olivarella Nazionale	
0.6			Milazzo	Via Tenente Siracusa	
0.5			Milazzo	via Archi Nazionale (mantieni leggermente la DX)	
0.1			S. Filippo del Mela	SP 113	
19.5			C.da Ponte Gallo Messina	SP 13 dir	
25.5			Messina	Via Cons Pompea, 30	
5			Messina	via Cons. Pompea	
1.4			Messina	Alla rotonda, Dritto su Viale Libertà Fino a Imbarco traghetti	
0.9			Messina	imbarco	

Villa San Giovanni – Vibo Marina

Km Parziali	Direzione		Località	Indicazione	Km Totali
	Imbarco traghetti		Villa San Giovanni	SS 18 Tirrena Inferiore <i>Direz. Bagnara C.</i>	
22			Bagnara Calabria	SS 18 Proseguire su SS 18	
9			c.da Sant'Elia Palmi		
1.7			Monte Sant'Elia	Strada locale Salire fino alle Tre Croci (punto panoramico)	
1.7		CONTROLLO MONTE SANT'ELIA Presso pizzeria/ristorante BARONE		Tornare indietro sulla SS 18	490
1.7			c.da Sant'Elia	SS 18 direzione Palmi	
4.7			Palmi	SS 18 piazzale Trodio <i><u>seconda uscita</u></i>	
8			Gioia Tauro	SS 18 seconda uscita	
5.3			Gioia Tauro	Str. Cons. Melicucco	
1.3			Gioia Tauro	Str. Vicinale Colomono	
1			Gioia Tauro porto	Str. Vicinale Colomono <i><u>prima uscita</u></i>	
1.3			Gioia Tauro area industriale	Mantieni la sinistra al bivio per continuare su Uscita Autostrada SA-RC, poi segui le indicazioni per San Ferdinando	

0.5			San Ferdinando	Segui indicazioni San Ferdinando	
0.25			San Ferdinando	Via provinciale Per ROSARNO/ Via Provinciale Est	
1			San Ferdinando presso distributore benzina	Via Provinviale NORD /strada comunale per Nicotera	515
2.6	<i>Rifer. rist. Gaetanaccio</i>		Nicotera Marina	SP 36	
4.5			Nicotera Marina	SP 35 Salire verso abitato Nicotera	
4	<i>a 900 m. dall'inizio della salita, sulla destra</i>		Nicotera	SP 35 <i>Attraversare l'abitato di Nicotera Per evitare ripida salita.</i>	
			Nicotera	<i>SP23/via Tondo Poi proseguire dritto lungo la SP 23 dir. Capo Vaticano/Tropea</i>	
5.5			Joppolo	SP 23	
7.8	<i>Attraversare Corrino e Coccorinello Restando sulla SP 23</i>		Panaia	Via XX Settembre	
0.45			Panaia	SP 22 Immettersi sulla sp 22 proseguendo verso Tropea – Ricadi	
2			Ricadi	SP 22/Via Garibaldi	
0.15	<i>sulla sinistra</i>		Ricadi	SP 22	

7			S. Domenica di Ricadi	C.da Gesuiti direzione obbligatoria	
0.7			S. Domenica di Ricadi	SP 22/via Roma	
3	sempre dritto		Tropea <i>Belvedere</i> <i>P. del Cannone</i>	SP 22/via Campo Inferiore/via libertà	553.5
0.15			Tropea	Largo Rota/V.Adesi	
0.25			Tropea	SP 17	
50 metri			Tropea	Via degli Orti	
0.15			Tropea	Via Carmine	
1.7	<i>Dritto, sempre su via Carmine e via S. Pietro</i>		Parghelia	SS 522 <i>Seconda uscita alla rotatoria</i>	
19			Vibo Marina	Strada locale Seguire indicazioni Vibo Marina	
0.4	Rif. Cimitero Vibo M.		Vibo Marina	Str. Prov. per Briatico <i>Segui indicazioni Pizzo – Vibo M.</i>	
1			Vibo Marina	Via Cavalcavia <i>segui indicaz. per Bivona</i>	
1.5			Vibo Marina	Via Roma	
0.2			Vibo M.	Via Bianchi	
0.1			Vibo M.	Via Santa Venere	
			Vibo M.	SS 522	573
4.00			Pizzo Calabro		
4.70			Pizzo Calabro piazza Repubblica Belvedere		
0.2	CONTROLLO PIZZO CALABRO Piazza della Repubblica – punto panoramico la Balcolnata presso cancello sede Pro Loco				577