

Giro dell'Etna 2025 - Randonnée 200km

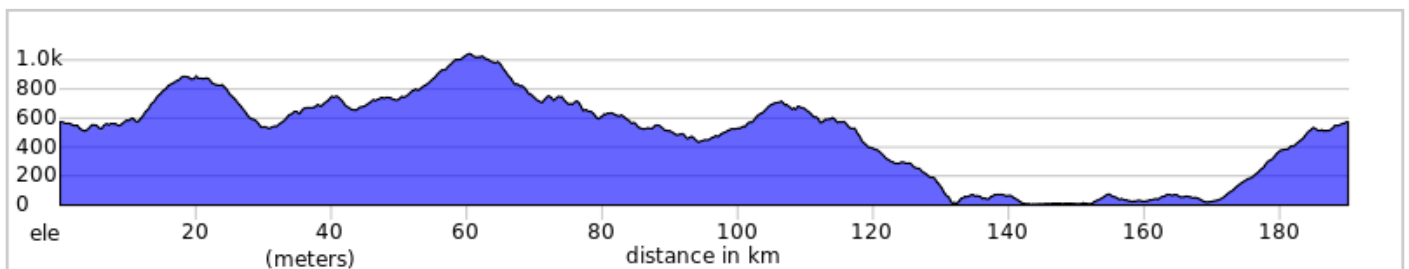
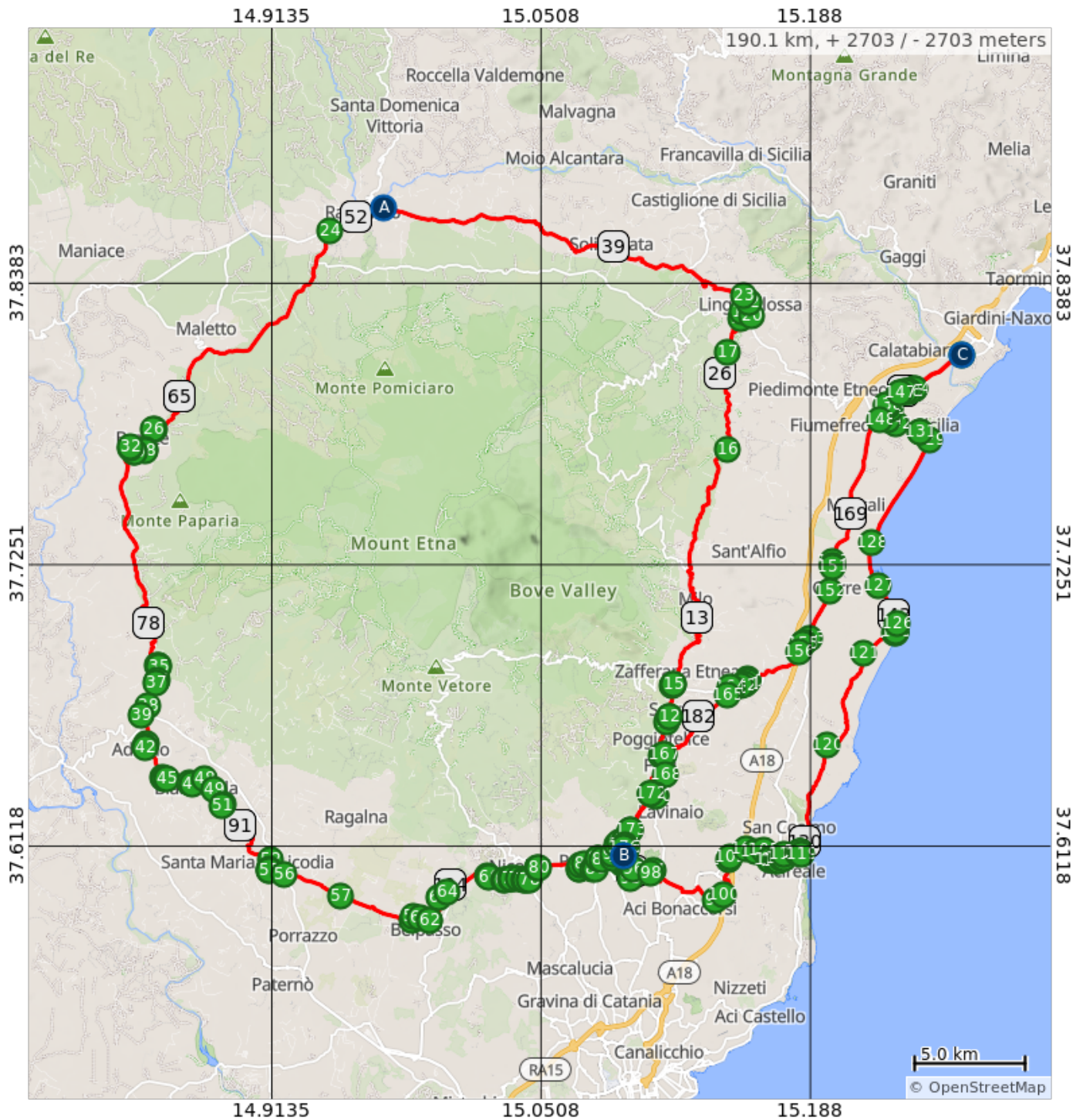


Aggiornato al 28 Gennaio

A. 2° Qr-CODE On The Road Cafè - Randazzo

C. SIMON BAR

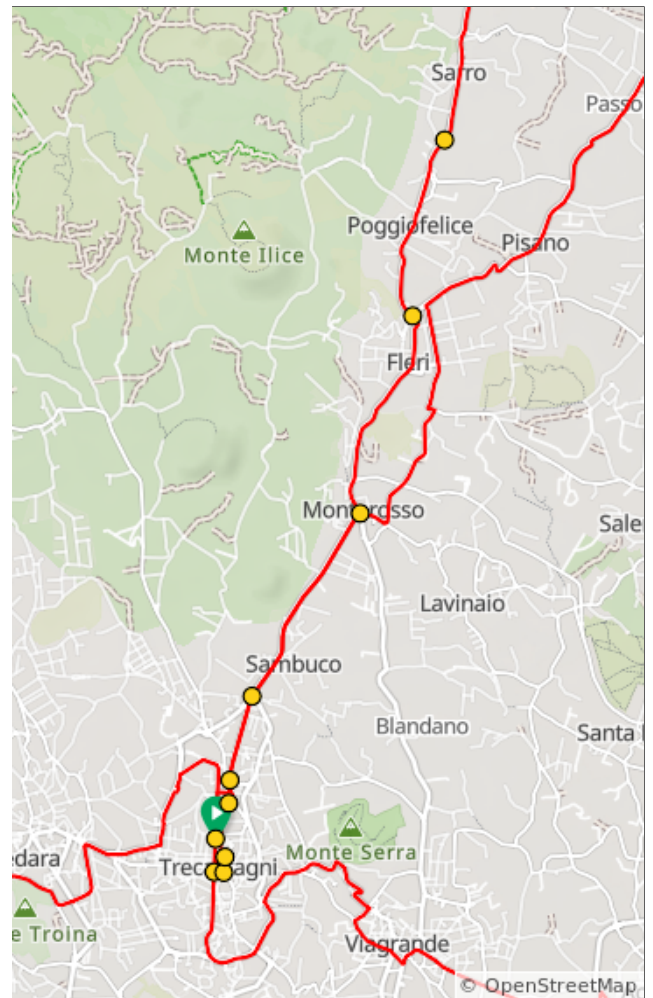
B. 3° Qr-Code RISTORO SAN ANTON



Giro dell'Etna 2025 - Randonnée 200km

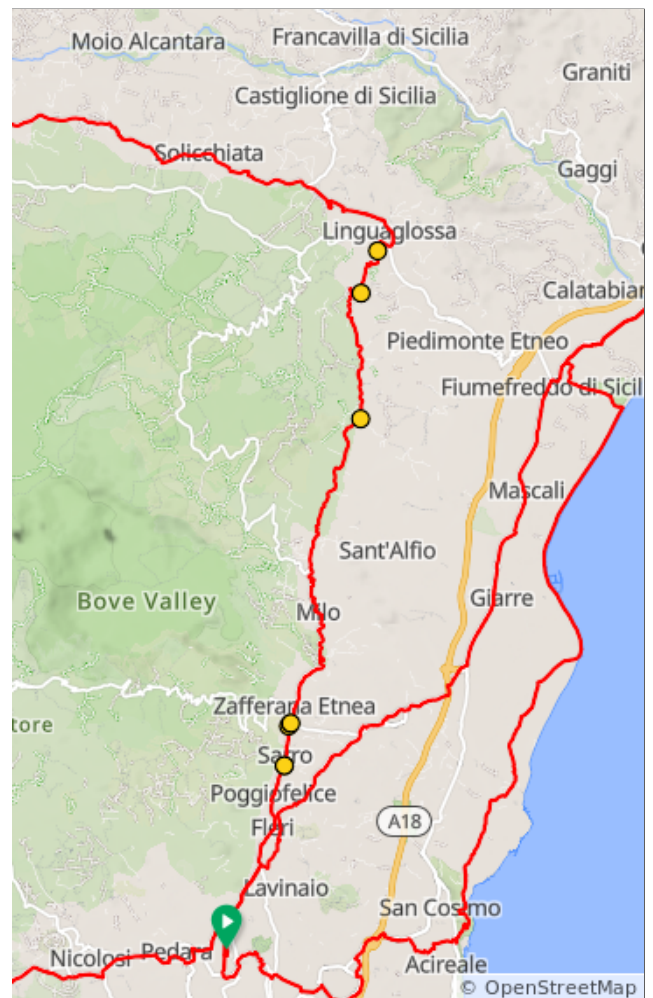
Num	Dist	Prev	Type	Note	Next
1.	0.0	0.0	📍	Start of route	0.3
2.	0.3	0.3	➡	Gira a destra	0.1
3.	0.4	0.1	⬅	Gira a sinistra	0.1
4.	0.5	0.1	↶	Gira leggermente a sinistra su Corso Sicilia	0.5
5.	1.0	0.5	⬆	Continua su Corso Sicilia	0.2
6.	1.2	0.2	↷	Tieni la destra	0.8
7.	2.0	0.8	⬆	Continua su Corso Michelangelo Buonarroti	1.9
8.	3.8	1.9	⬅	Gira a sinistra su Via Provinciale Monterosso, SP8/II-IV	1.9
9.	5.8	1.9	⬅	Gira a sinistra su Via Poggiofelice	1.7
10.	7.4	1.7	↷	Tieni la destra su Via Quattro Novembre	0.2

7.4 kilometers. +90/-102 meters



Num	Dist	Prev	Type	Note	Next
11.	7.7	0.2	⬅	Gira a sinistra su Via Bicocca	0.0
12.	7.7	0.0	⬅	Gira a sinistra su Via Quattro Novembre, SP8/II-IV	1.4
13.	9.1	1.4	⬆	Nella rotatoria, prendere l'uscita 1 su Via Roma	0.1
14.	9.2	0.1	↷	Tieni la destra	0.0
15.	9.2	0.0	↶	Gira nettamente a sinistra	13.2
16.	22.4	13.2	⬆	Continua su Via Milo Linguaglossa	5.5
17.	27.9	5.5	↶	Gira leggermente a sinistra su Via Milo	2.1
18.	30.0	2.1	↷	Tieni la destra	0.4

22.6 kilometers. +409/-434 meters



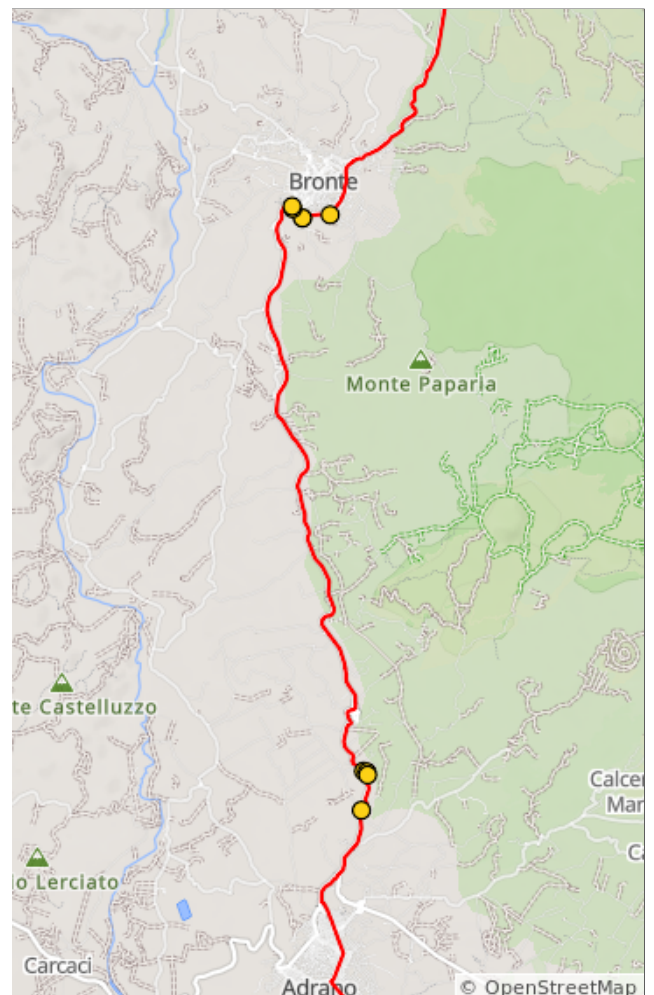
Num	Dist	Prev	Type	Note	Next
19.	30.4	0.4	↘	Gira a destra curva stretta su Via Giacomo Matteotti	0.4
20.	30.8	0.4	←	Gira a sinistra su Via Roma	0.7
21.	31.4	0.7	←	Gira a sinistra su Via Gorizia	0.0
22.	31.5	0.0	←	Gira a sinistra su Via Roma, SS120	0.4
23.	31.9	0.4	↙	Tieni la sinistra su Via Libertà	21.6
24.	53.5	21.6	←	Gira a sinistra e prendi SS284 verso Maletto, Bronte, Adrano	13.6
25.	67.1	13.6	↗	Tieni la destra	0.0
26.	67.1	0.0	↑	Nella rotonda, prendere l'uscita 2	1.0
27.	68.2	1.0	→	Gira a destra	0.0

38.2 kilometers. +703/-420 meters



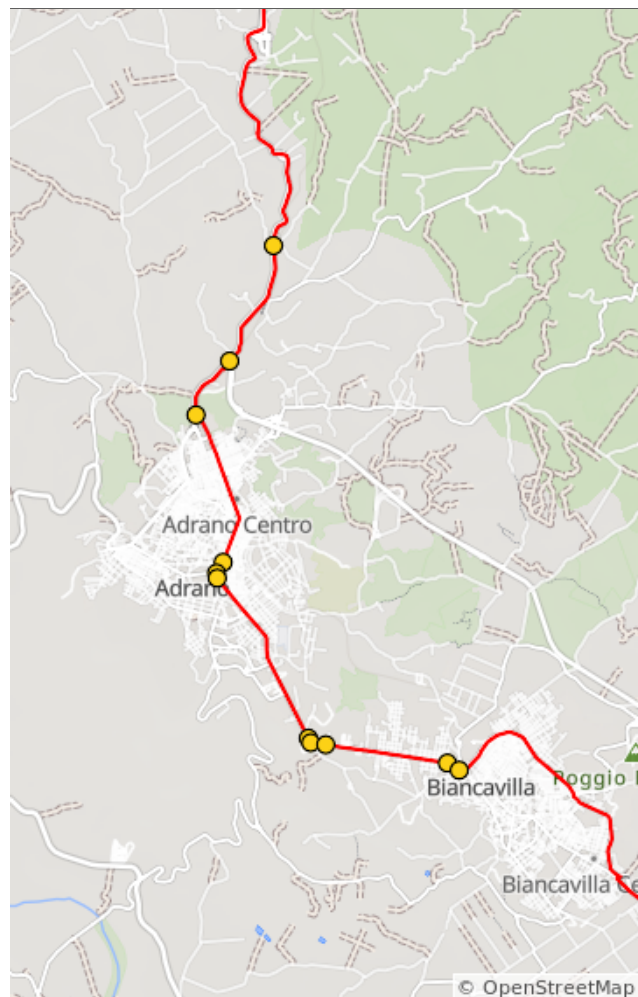
Num	Dist	Prev	Type	Note	Next
28.	68.2	0.0	→	Gira a destra su Viale Cavalieri di Vittorio Veneto	0.5
29.	68.7	0.5	←	Gira a sinistra	0.0
30.	68.7	0.0	↙	Gira a sinistra curva stretta su Viale Cavalieri di Vittorio Veneto	0.2
31.	69.0	0.2	↗	Tieni la destra	0.0
32.	69.0	0.0	↑	Nella rotonda, prendere l'uscita 8	11.1
33.	80.2	11.1	↙	Tieni la sinistra	0.1
34.	80.2	0.1	↗	Gira leggermente a destra	0.1
35.	80.3	0.1	↙	Gira leggermente a sinistra su Strada statale Occidentale Etna, SS284	0.7
36.	80.9	0.7	↑	Continua	0.1

12.8 kilometers. +140/-331 meters



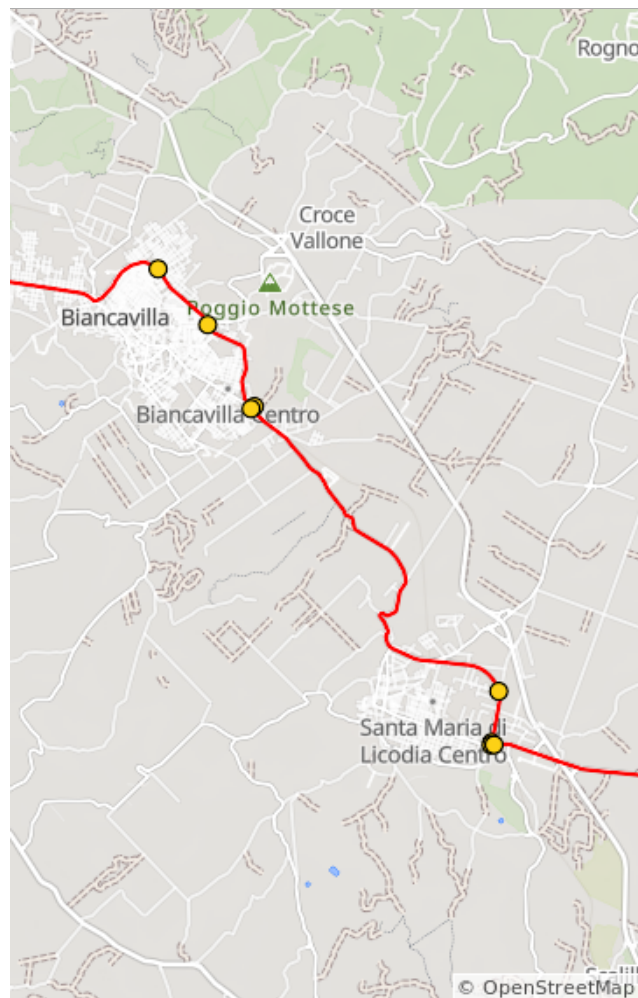
Num	Dist	Prev	Type	Note	Next
37.	81.1	0.1	↑	Continua su Strada statale Occidentale Etnea, SS284	1.1
38.	82.2	1.1	↗	Tieni la destra	0.6
39.	82.8	0.6	→	Gira a destra su Via Vittorio Emanuele Terzo	1.4
40.	84.2	1.4	↗	Tieni la destra	0.1
41.	84.3	0.1	↖	Tieni la sinistra	0.1
42.	84.3	0.1	↗	Tieni la destra	1.6
43.	86.0	1.6	↗	Tieni la destra	0.0
44.	86.0	0.0	↑	Nella rotatoria, prendere l'uscita 5	0.1
45.	86.1	0.1	↗	Tieni la destra su Viale dei Fiori	1.1
46.	87.2	1.1	↗	Tieni la destra	0.1
47.	87.3	0.1	↖	Tieni la sinistra	0.7

6.4 kilometers. +20/-126 meters



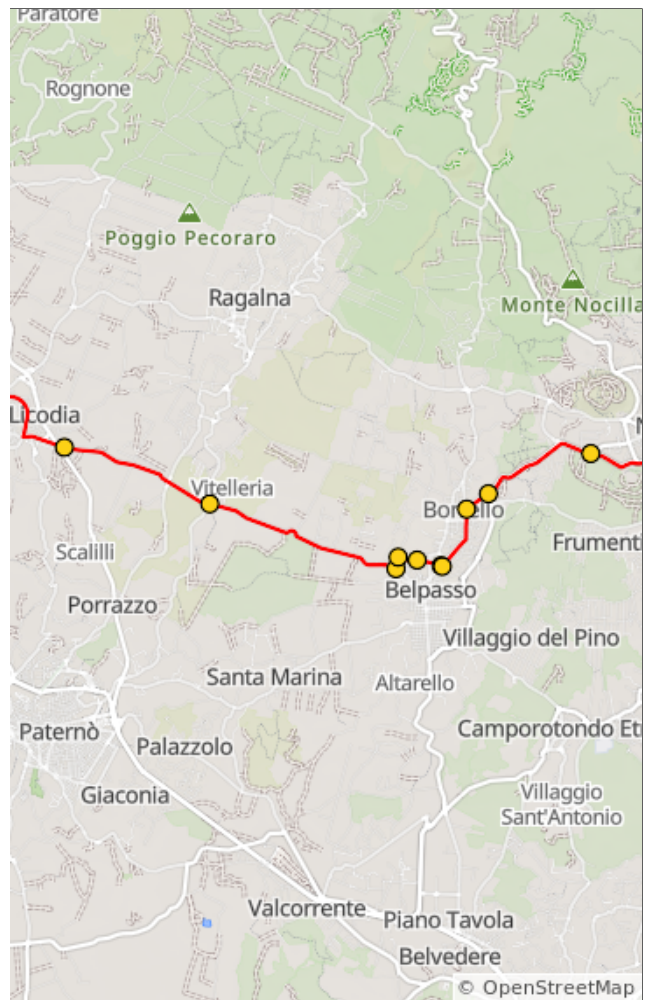
Num	Dist	Prev	Type	Note	Next
48.	88.0	0.7	←	Gira a sinistra su Via Finlandia	0.7
49.	88.7	0.7	↑	Nella rotatoria, prendere l'uscita 3	0.9
50.	89.6	0.9	↘	Gira nettamente a destra	0.0
51.	89.7	0.0	↙	Gira nettamente a sinistra su Via Vittorio Emanuele Secondo	3.9
52.	93.6	3.9	↑	Nella rotatoria, prendere l'uscita 2	0.5
53.	94.0	0.5	↑	Nella rotatoria, prendere l'uscita 1	0.0
54.	94.0	0.0	→	Gira a destra su Via Vittorio Emanuele	0.0
55.	94.1	0.0	↑	Continua su Via Vittorio Emanuele	0.7

6.7 kilometers. +23/-138 meters



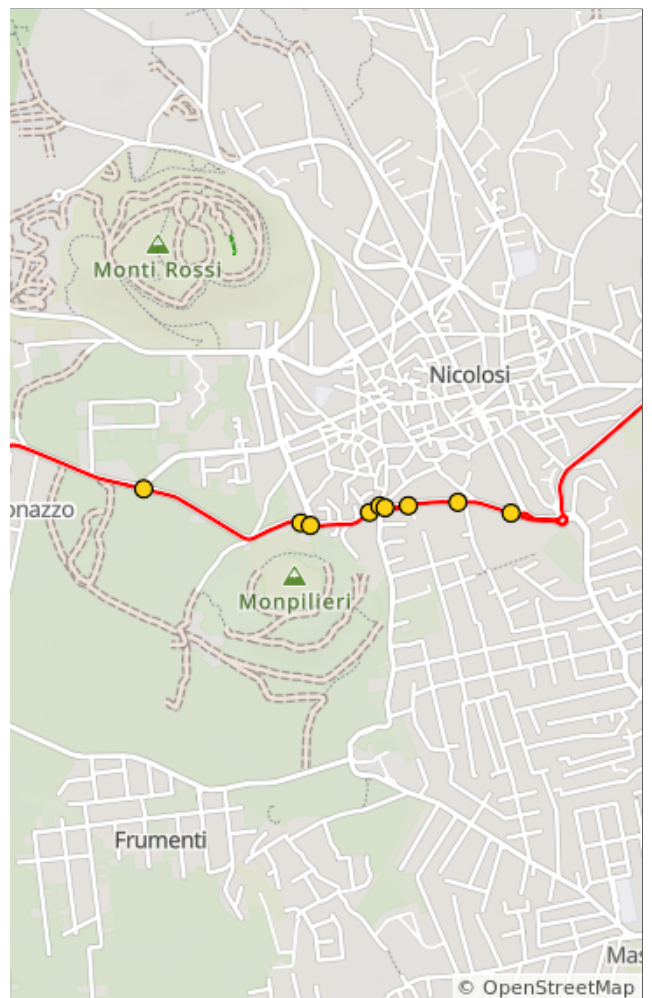
Num	Dist	Prev	Type	Note	Next
56.	94.8	0.7	↙	Tieni la sinistra	2.8
57.	97.5	2.8	↑	Continua su SP4/II	3.5
58.	101.1	3.5	↙	Gira nettamente a sinistra	0.2
59.	101.3	0.2	→	Gira a destra su Via Enrico Berlinguer	0.3
60.	101.6	0.3	↗	Tieni la destra su Via Enrico Berlinguer	0.4
61.	102.0	0.4	↑	Continua	0.0
62.	102.0	0.0	←	Gira a sinistra su Via Vittorio Emanuele Terzo	1.1
63.	103.2	1.1	↗	Tieni la destra	0.5
64.	103.7	0.5	↑	Nella rotatoria, prendere l'uscita 2	2.1
65.	105.8	2.1	↗	Tieni la destra	0.1

11.7 kilometers. +277/-15 meters



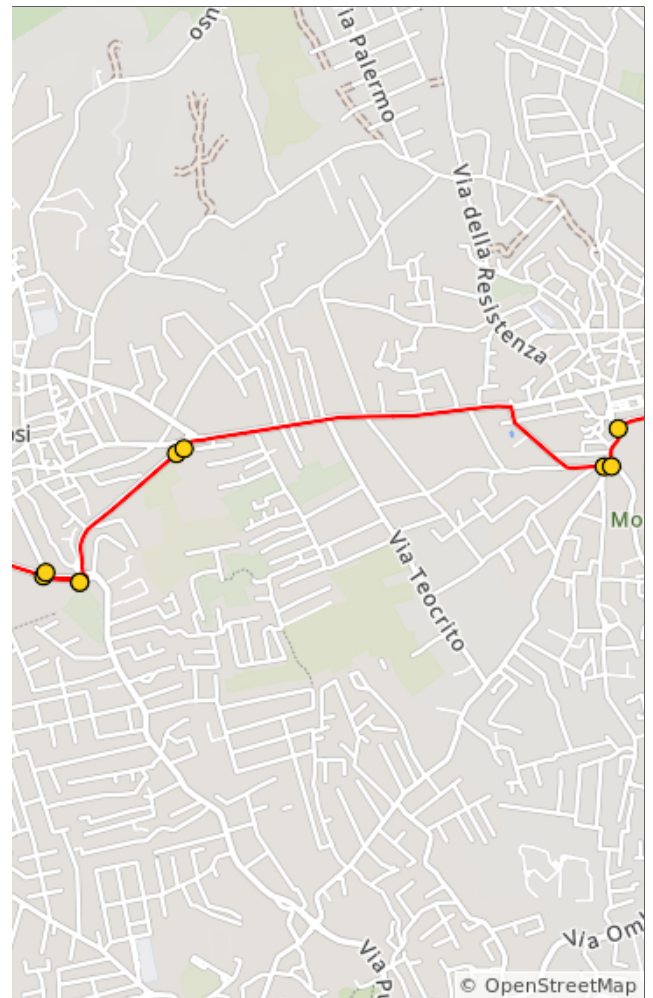
Num	Dist	Prev	Type	Note	Next
66.	105.9	0.1	↑	Nella rotatoria, prendere l'uscita 1	0.8
67.	106.6	0.8	↗	Tieni la destra	0.0
68.	106.7	0.0	↗	Tieni la destra	0.3
69.	106.9	0.3	↗	Tieni la destra su Via Cristoforo Colombo	0.1
70.	107.0	0.1	↑	Nella rotatoria, prendere l'uscita 3	0.1
71.	107.1	0.1	↙	Gira a sinistra curva stretta	0.1
72.	107.2	0.1	↑	Nella rotatoria, prendere l'uscita 8	0.4
73.	107.6	0.4	↻	Fai inversione a U su Via Antonello da Messina	0.2
74.	107.9	0.2	↗	Tieni la destra	0.1

2.1 kilometers. +12/-47 meters



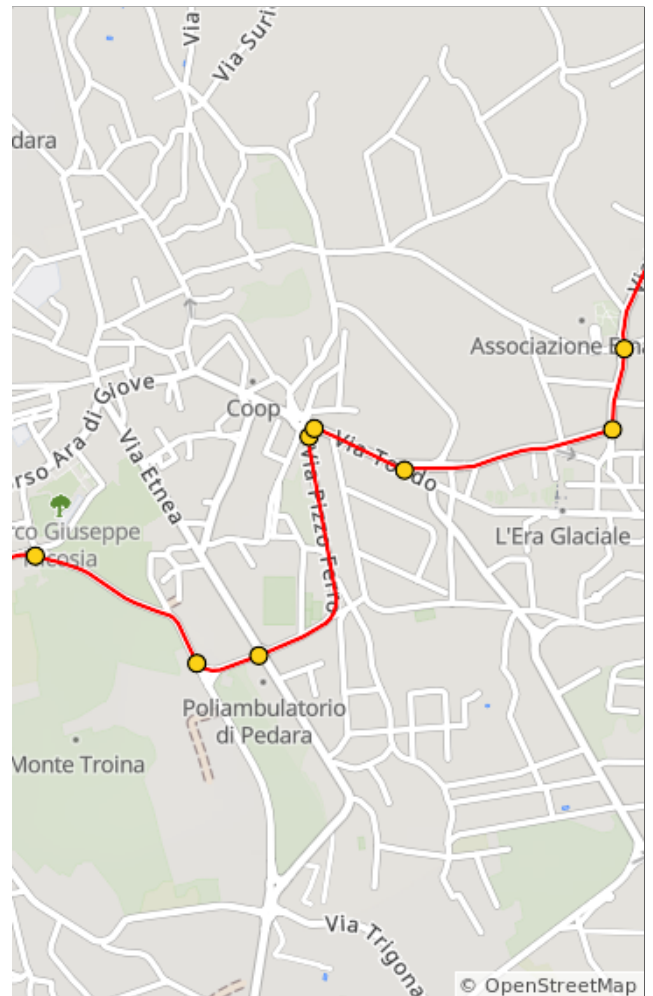
Num	Dist	Prev	Type	Note	Next
75.	107.9	0.1	↑	Nella rotonda, prendere l'uscita 1 su Via del Bosco	0.2
76.	108.1	0.2	↑	Nella rotonda, prendere l'uscita 6 su Via del Bosco	0.2
77.	108.3	0.2	↑	Nella rotonda, prendere l'uscita 4 su Via del Bosco	0.2
78.	108.5	0.2	↑	Nella rotonda, prendere l'uscita 3	0.8
79.	109.3	0.8	↗	Tieni la destra	0.0
80.	109.3	0.0	↑	Nella rotonda, prendere l'uscita 1	2.0
81.	111.3	2.0	↖	Tieni la sinistra	0.0
82.	111.3	0.0	↑	Nella rotonda, prendere l'uscita 2	0.2
83.	111.5	0.2	→	Gira a destra	0.2

3.7 kilometers. +30/-91 meters



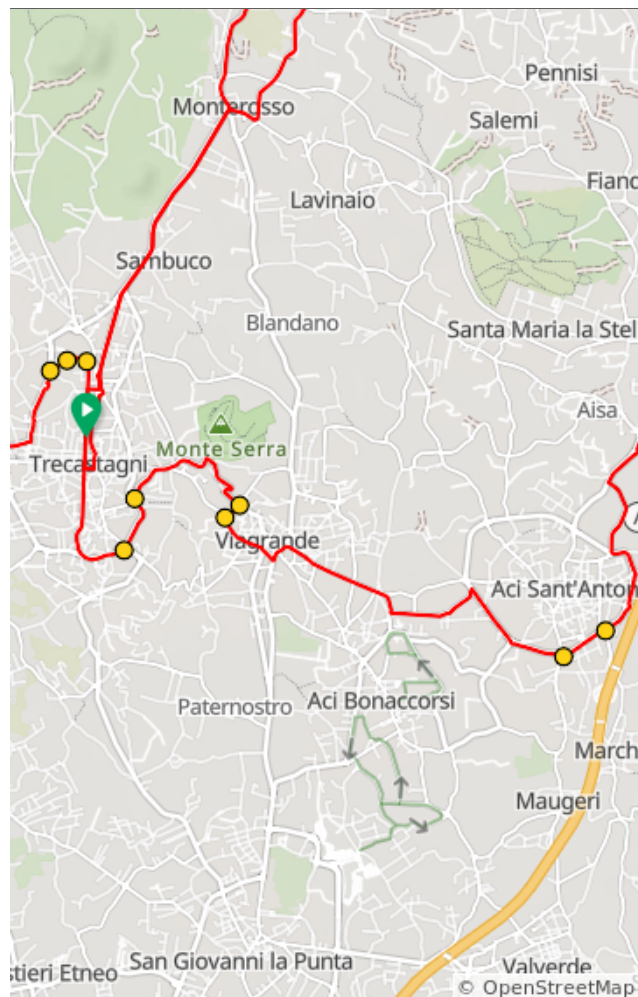
Num	Dist	Prev	Type	Note	Next
84.	111.7	0.2	↑	Nella rotonda, prendere l'uscita 1 su Viale dello Sport	0.4
85.	112.2	0.4	↖	Tieni la sinistra su Viale dello Sport	0.1
86.	112.3	0.1	↑	Nella rotonda, prendere l'uscita 2 su Via Pizzo Ferro	0.6
87.	112.9	0.6	↗	Tieni la destra	0.0
88.	112.9	0.0	→	Gira a destra	0.2
89.	113.1	0.2	↖	Tieni la sinistra	0.5
90.	113.6	0.5	←	Gira a sinistra su Via Luigi Capuana	0.2
91.	113.8	0.2	↑	Nella rotonda, prendere l'uscita 2	0.5

2.3 kilometers. +31/-41 meters



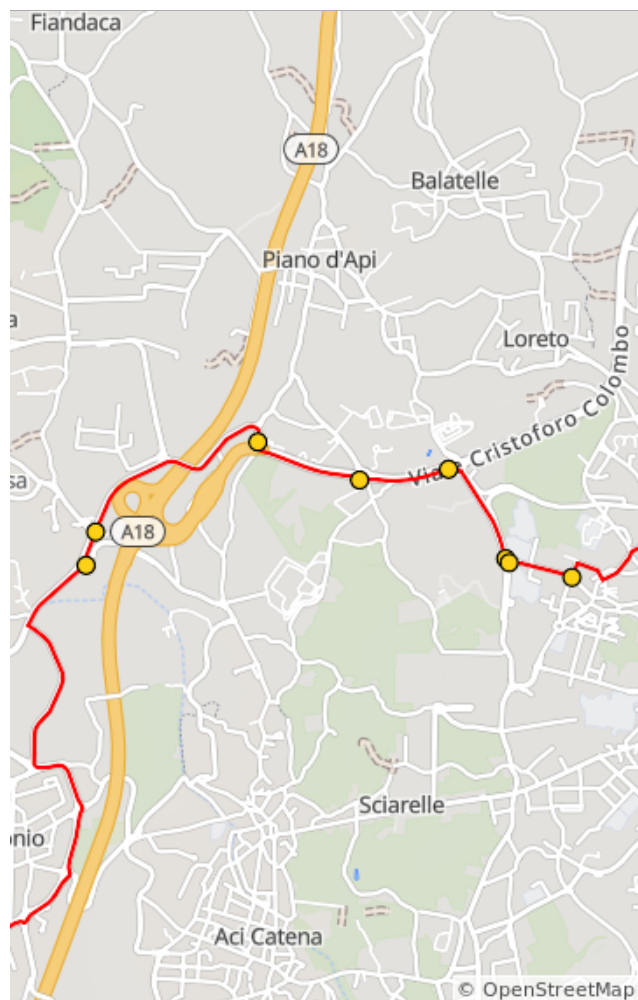
Num	Dist	Prev	Type	Note	Next
92.	114.3	0.5	➔	Gira a destra su Via Madonna del Riposo	0.2
93.	114.4	0.2	↗	Tieni la destra su Via Madonna del Riposo	0.2
94.	114.6	0.2	↗	Tieni la destra	2.1
95.	116.7	2.1	↖	Tieni la sinistra	0.5
96.	117.2	0.5	⬆	Nella rotatoria, prendere l'uscita 1	1.4
97.	118.7	1.4	➔	Gira a destra su Via Vallone	0.2
98.	118.8	0.2	➡	Gira a sinistra su Via Indirizzo	3.7
99.	122.6	3.7	⬆	Nella rotatoria, prendere l'uscita 1	0.4
100	123.0	0.4	⬆	Nella rotatoria, prendere l'uscita 2	2.0

9.2 kilometers. +12/-310 meters



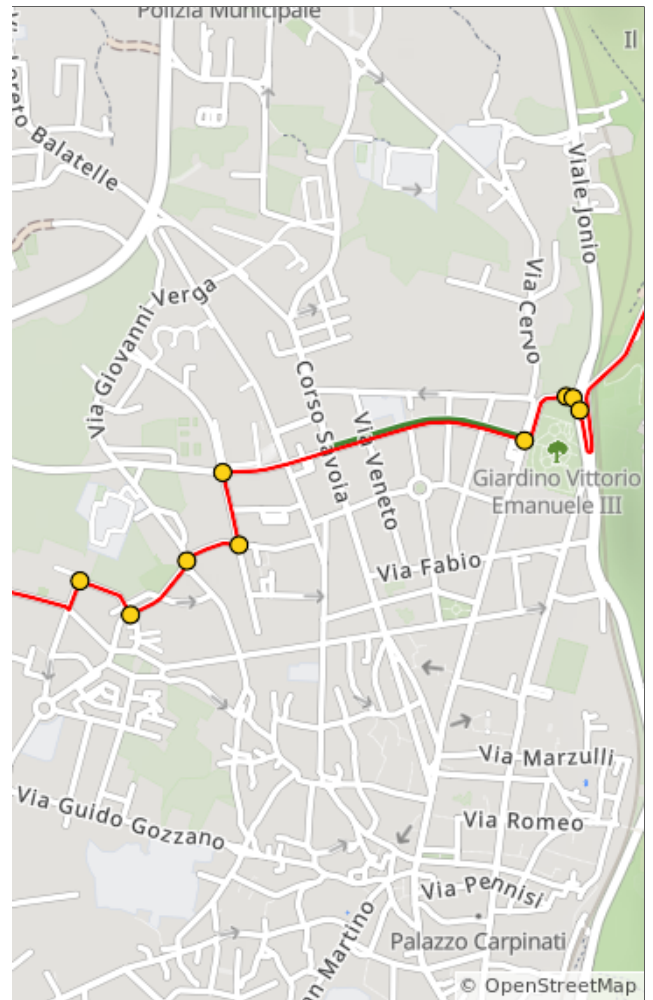
Num	Dist	Prev	Type	Note	Next
101	125.0	2.0	⬆	Nella rotatoria, prendere l'uscita 2 su Via Piano San Giovanni	0.2
102	125.2	0.2	⬆	Continua su Via Piano San Giovanni	1.0
103	126.1	1.0	↖	Tieni la sinistra	0.5
104	126.6	0.5	⬆	Nella rotatoria, prendere l'uscita 3	0.4
105	127.0	0.4	↗	Tieni la destra	0.5
106	127.5	0.5	↖	Tieni la sinistra	0.0
107	127.5	0.0	⬆	Nella rotatoria, prendere l'uscita 3	0.3
108	127.8	0.3	↙	Gira a sinistra curva stretta su Via Giosuè Carducci	0.1

4.8 kilometers. +3/-74 meters



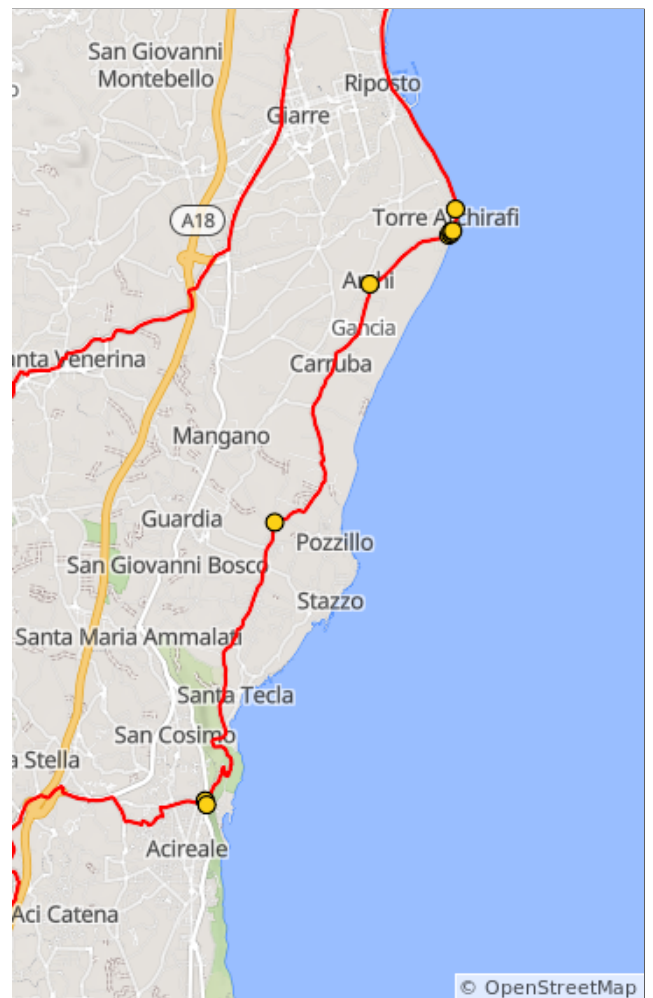
Num	Dist	Prev	Type	Note	Next
109	127.9	0.1	→	Gira a destra su Via Francesco Guicciardini	0.1
110	128.0	0.1	←	Gira a sinistra su Via Torquato Tasso	0.2
111	128.2	0.2	↗	Tieni la destra su Via Michele La Spina	0.1
112	128.3	0.1	↙	Gira a sinistra curva stretta su Via Felice Paradiso	0.2
113	128.5	0.2	→	Gira a destra su Corso Italia	0.7
114	129.2	0.7	←	Gira a sinistra	0.2
115	129.3	0.2	↗	Tieni la destra	0.0
116	129.3	0.0	↗	Tieni la destra	0.0
117	129.4	0.0	↗	Gira leggermente a destra su Viale Jonio	0.0

1.5 kilometers. +/-44 meters



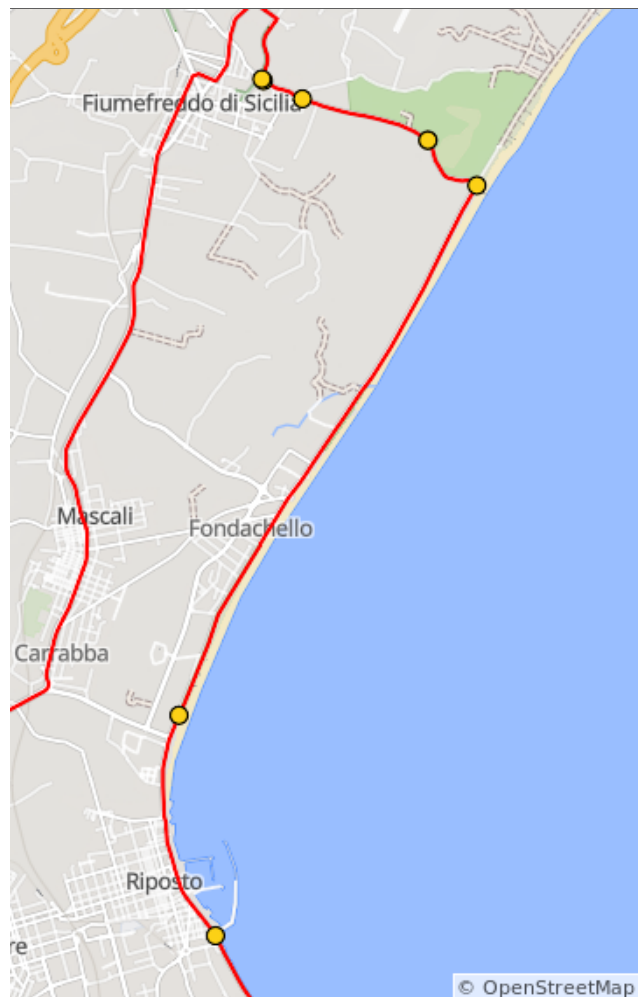
Num	Dist	Prev	Type	Note	Next
118	129.4	0.0	↙	Tieni la sinistra	0.1
119	129.5	0.1	←	Gira a sinistra su Via Provinciale per Riposto	6.0
120	135.5	6.0	↑	Nella rotonda, prendere l'uscita 1	5.0
121	140.5	5.0	→	Gira a destra su Strada 23 di Torre Archirafi, SP173	1.7
122	142.2	1.7	↑	Continua	0.0
123	142.2	0.0	↙	Tieni la sinistra	0.0
124	142.2	0.0	→	Gira a destra	0.0
125	142.3	0.0	←	Gira a sinistra	0.4
126	142.7	0.4	→	Gira a destra	1.9

13.3 kilometers. +106/-258 meters



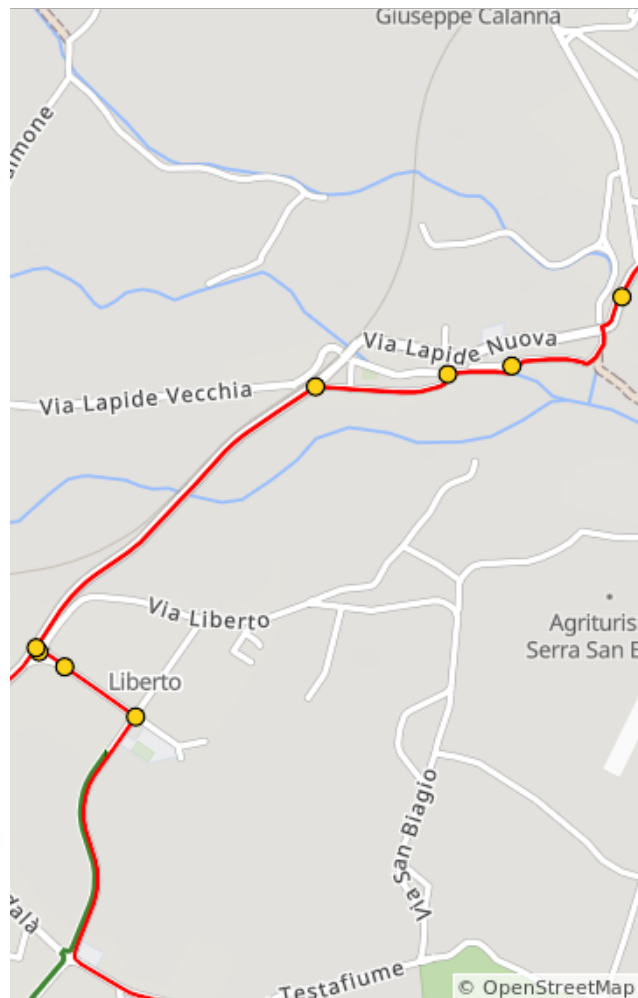
Num	Dist	Prev	Type	Note	Next
127	144.6	1.9	↑	Continua su Via Duca del Mare	2.0
128	146.6	2.0	→	Gira a destra su Pista ciclabile Sant'Anna-Fondachello	5.3
129	151.9	5.3	←	Gira a sinistra	0.6
130	152.5	0.6	←	Gira a sinistra su Contrada Mulino	0.0
131	152.5	0.0	↙	Gira a sinistra curva stretta su Via Marina	1.1
132	153.7	1.1	↑	Continua su Via Badalà	0.4
133	154.1	0.4	↗	Tieni la destra	0.0
134	154.1	0.0	↑	Nella rotonda, prendere l'uscita 1	0.6

11.4 kilometers. +76/-28 meters



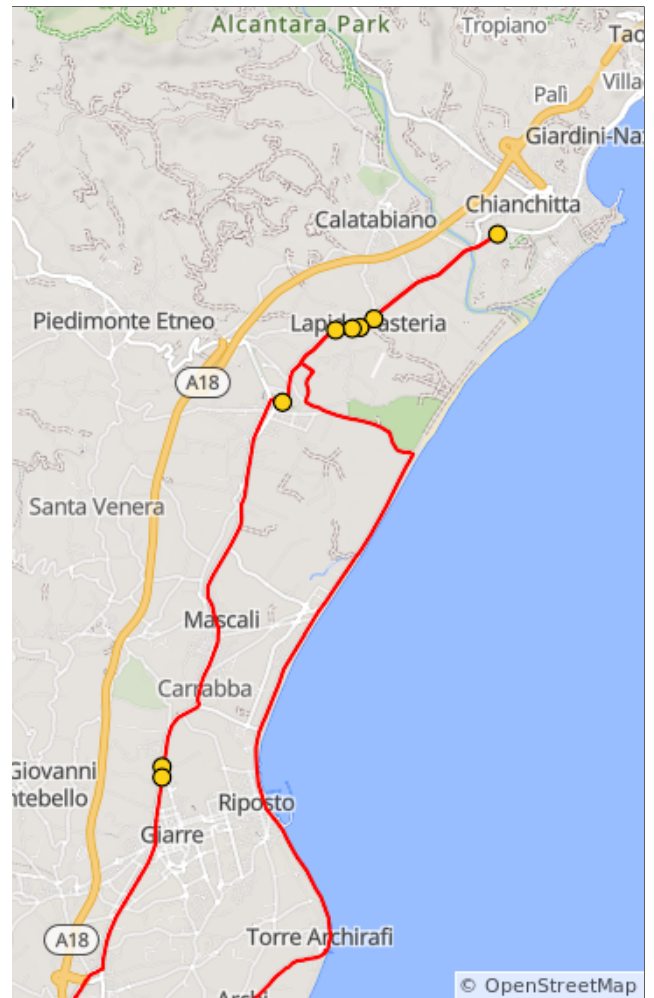
Num	Dist	Prev	Type	Note	Next
135	154.7	0.6	←	Gira a sinistra su Via Papa Giovanni Paolo Secondo	0.2
136	154.8	0.2	↗	Tieni la destra	0.1
137	154.9	0.1	↗	Tieni la destra	0.0
138	154.9	0.0	→	Gira a destra su Via Diana	0.8
139	155.7	0.8	↗	Tieni la destra su Via Lapide Vecchia	0.3
140	156.1	0.3	→	Gira a destra su Via Torrente Zambataro	0.1
141	156.2	0.1	→	Gira a destra su Via Soldato Salvatore Castorina	0.3
142	156.5	0.3	←	Gira a sinistra su Via Pasteria	2.6

2.5 kilometers. +4/-38 meters



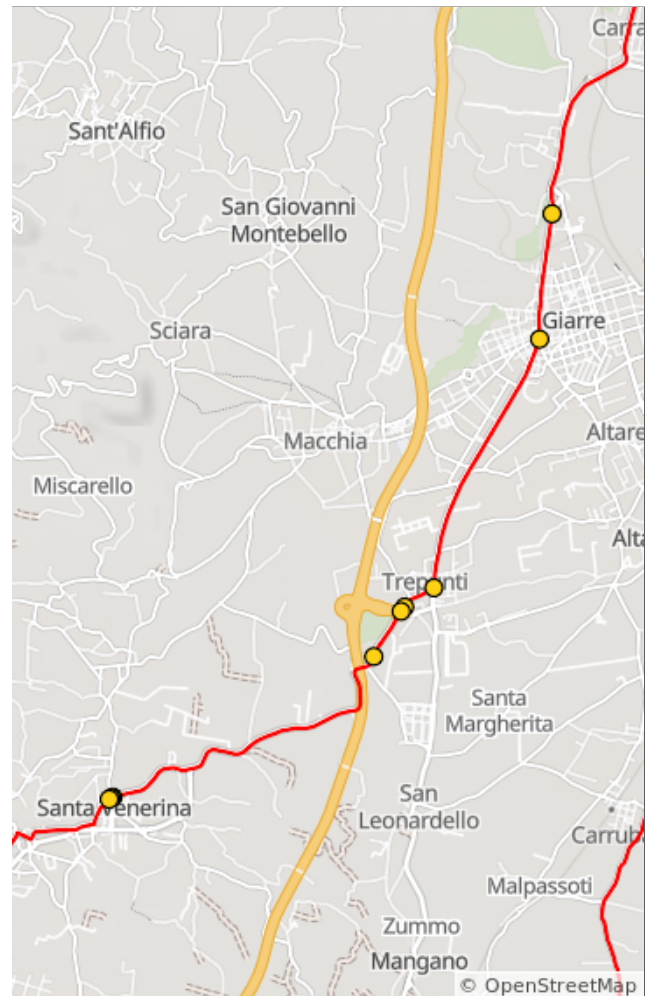
Num	Dist	Prev	Type	Note	Next
143	159.2	2.6	↩	Fai inversione a U su Via Consolare Valeria	2.6
144	161.8	2.6	➔	Gira a destra	0.3
145	162.1	0.3	➔	Gira a sinistra su Via Torrente Zambataro	0.1
146	162.3	0.1	➔	Gira a sinistra su Via Lapide Vecchia	0.3
147	162.6	0.3	↩	Gira leggermente a sinistra su Via Lapide Nuova	1.6
148	164.2	1.6	➔	Gira a destra su Via Giorgio Amendola	7.2
149	171.4	7.2	↗	Tieni la destra	0.2
150	171.5	0.2	↗	Tieni la destra	0.1

15.0 kilometers. +99/-85 meters



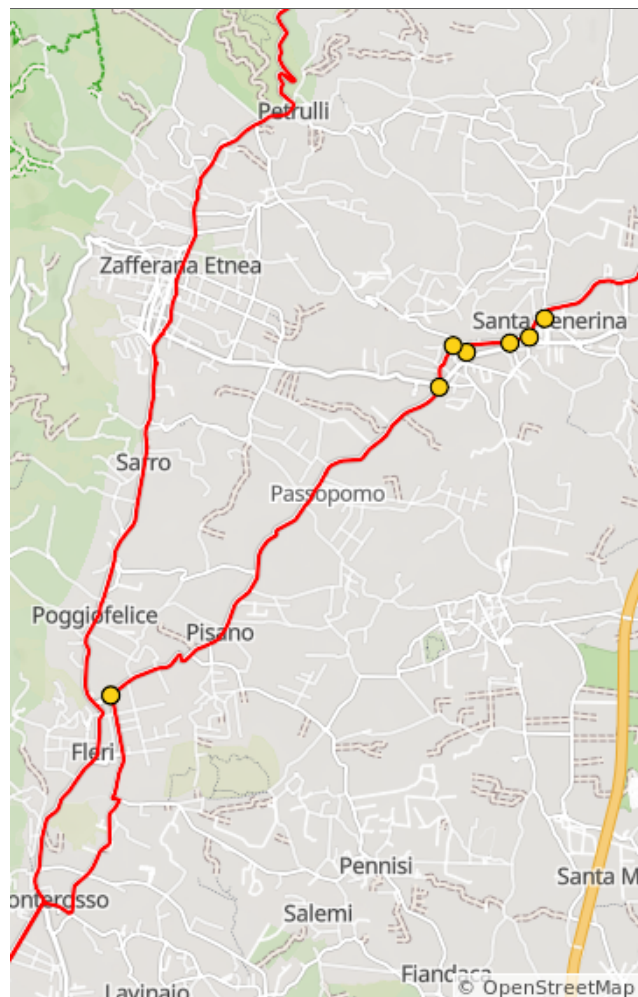
Num	Dist	Prev	Type	Note	Next
151	171.6	0.1	⬆	Continua su Via Camillo Finocchiaro Aprile	1.1
152	172.7	1.1	↘	Gira nettamente a destra	2.4
153	175.1	2.4	↘	Gira a sinistra curva stretta	0.3
154	175.4	0.3	↗	Tieni la destra	0.0
155	175.4	0.0	⬆	Nella rotatoria, prendere l'uscita 1	0.5
156	175.9	0.5	↗	Tieni la destra	3.0
157	178.9	3.0	➔	Gira a destra	0.0
158	178.9	0.0	↗	Tieni la destra	0.0
159	178.9	0.0	⬆	Nella rotatoria, prendere l'uscita 2	0.1

7.4 kilometers. +266/-0 meters



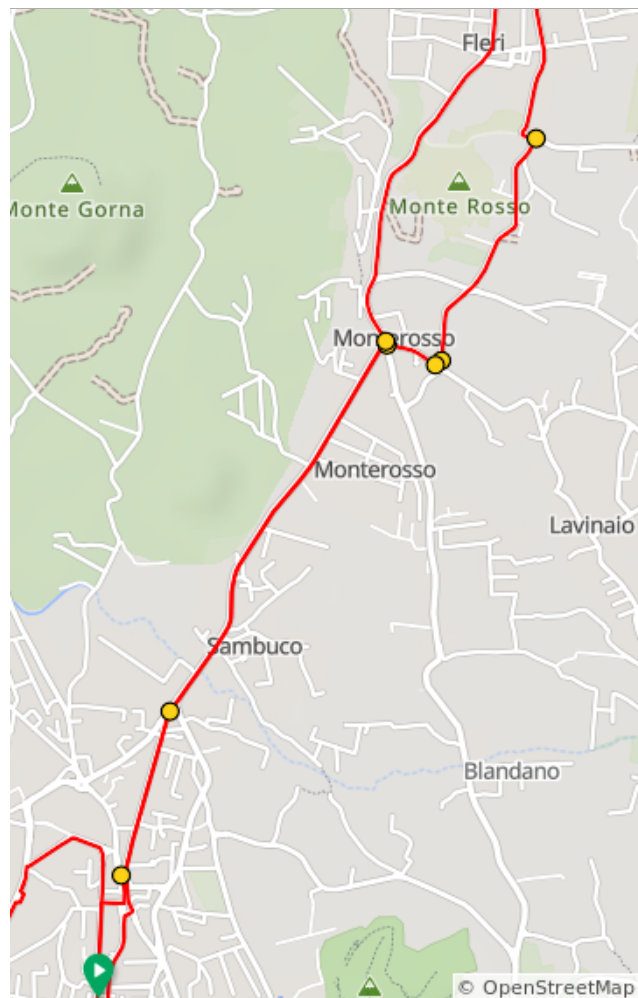
Num	Dist	Prev	Type	Note	Next
160	179.0	0.1	→	Gira a destra su Via Vittorio Emanuele Terzo	0.2
161	179.2	0.2	→	Gira a destra su Via Vittorio Emanuele Terzo	0.2
162	179.4	0.2	↗	Tieni la destra su Piazza Regina Elena	0.4
163	179.8	0.4	→	Gira a destra su Via Acqua Bongiaro	0.1
164	179.9	0.1	←	Gira a sinistra su Via Dragona	0.4
165	180.3	0.4	↗	Tieni la destra	4.2
166	184.5	4.2	↑	Continua su Via Armando Diaz, SP4/I	0.0
167	184.5	0.0	↘	Gira nettamente a destra	1.0

5.6 kilometers. +195/-5 meters



Num	Dist	Prev	Type	Note	Next
168	185.5	1.0	→	Gira a destra su Via Silvio Pellico	1.1
169	186.6	1.1	↗	Tieni la destra	0.0
170	186.6	0.0	↗	Gira leggermente a destra su Via Soldato Giuseppe Cristaudo	0.2
171	186.9	0.2	→	Gira a destra su Via Provinciale Monterosso, SP8/II-IV	0.0
172	186.9	0.0	↙	Gira nettamente a sinistra	1.9
173	188.8	1.9	↖	Tieni la sinistra su Corso Michelangelo Buonarroti	0.7
174	189.5	0.7	←	Gira a sinistra	0.1

5.0 kilometers. +68/-22 meters



Num	Dist	Prev	Type	Note	Next
175	189.6	0.1	→	Gira a destra	0.1
176	189.7	0.1	←	Gira a sinistra su Corso Italia	0.4
177	190.1	0.4	📍	End of route	0.0

0.6 kilometers. +5/-0 meters

