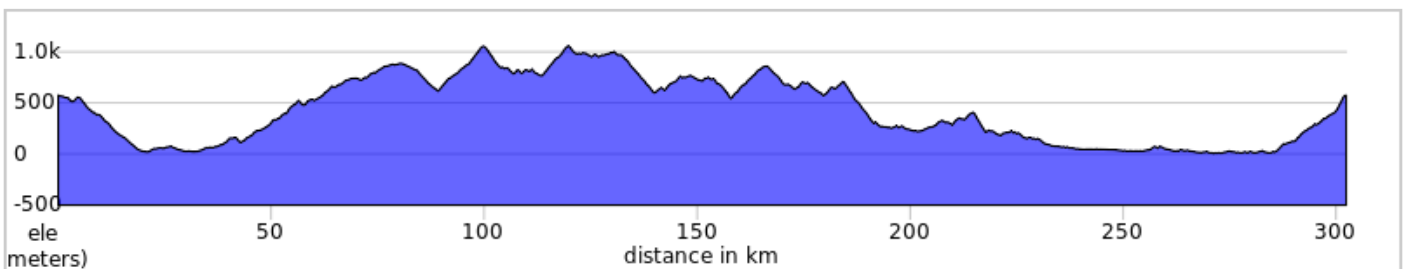


il Giro dell'Etna 300 Km

Randonnée



Giro dell' Etna - Randonnée 300 km

Dist	Type	Note
0.0		
0.0		PC00 PARTENZA - BAR CAMPISI
0.0		Svolta a sinistra e prendi Strada Provinciale 4/11
0.1		Gira a sinistra
0.8		Continua su Corso Sicilia
1.0		Tieni la destra
1.7		Continua su Corso Michelangelo Buonarroti
3.6		Gira a sinistra su Via Provinciale Monterosso, SP8/II-IV
5.5		Gira a destra
5.7		Continua su Via Armando Diaz, SP4/I
11.0		Gira a sinistra su Via Archimede
14.1		Tieni la destra
14.1		Gira a sinistra
14.6		Nella rotonda, prendere l'uscita 2
15.0		Gira a sinistra su Viale Don Luigi Sturzo, SS114

15.0 kilometers. +48/-447 meters



Dist	Type	Note
18.8		Tieni la destra su SS114
18.8		Continua su Via Ruggero I, SS114
24.2		Tieni la sinistra
24.2		Gira a destra
24.3		Continua su Via Guglielmo Marconi, SS114
30.3		Continua su Strada Statale 114, SS114
30.7		PC01 SIMON BAR- GIARDINI
32.4		Tieni la destra su Strada statale di Sella Mandrazzi, SS185
33.1		Tieni la sinistra su Strada statale di Sella Mandrazzi, SS185
38.6		Continua su Corso Umberto, SS185
39.8		Tieni la destra
40.8		Gira leggermente a sinistra su Strada statale di Sella Mandrazzi, SS185
43.6		Continua su Contrada San Cataldo, SS185
49.9		Gira a sinistra su Via dei Mulini

34.8 kilometers. +400/-152 meters



-302 km

-272 km

Dist	Type	Note
53.6	←	Gira a sinistra su Strada Provinciale 1 di Mojo Alcantara, SP1
58.7	↑	Continua su Strada Provinciale 1 di Mojo Alcantara, SP1
59.6	←	Gira a sinistra su Via Nazionale, SP1
64.3	→	Gira a destra su Via Regina Margherita, SS120
72.0	🚩	PC02 ON THE ROAD CAFFE' - RANDAZZO
75.0	↑	Continua su Strada statale dell'Etna e delle Madonie, SS120
78.6	↗	Tieni la destra
78.7	↖	Tieni la sinistra
78.7	↖	Tieni la sinistra
78.7	↗	Gira leggermente a destra su Strada statale dell'Etna e delle Madonie, SS120

-230 km



28.9 kilometers. +560/-86 meters



Dist	Type	Note
119.2	→	Svolta a destra e prendi Corso Calabria
119.7	↑	Continua su Corso Campania
120.6	→	Svolta a destra e prendi Via Nazionale/SS120
121.2	🚩	PC03 SUN SUNSHINE - TROINA
132.1	←	Svolta a sinistra e prendi Corso Roma/SS120
137.6	→	Svolta a destra per rimanere su SS120 (indicazioni per Nicosia/Palermo)
146.1	←	Svolta leggermente a sinistra
147.9	↑	Continua su SS120
150.1	←	Svolta a sinistra per rimanere su SS120
151.8	←	Svolta a sinistra e prendi SS117/SS120
153.0	→	Svolta a destra e prendi Via Bartolomeo Provenzale
153.0	→	Svolta a destra e prendi Largo delle Beccherie
153.1	←	Mantieni la sinistra per continuare su Via delle Beccherie

74.3 kilometers. +485/-792 meters



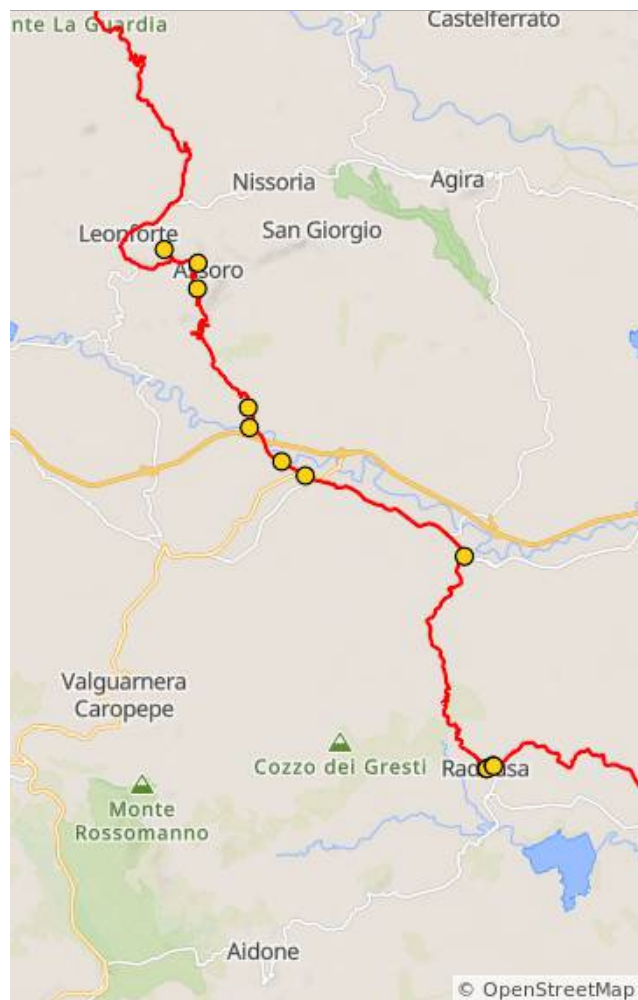
Dist	Type	Note
153.2	←	Svolta tutto a sinistra e prendi Via Bernardo di Falco/SS117/SS120
153.7	↑	Alla rotonda prendi la 2ª uscita e prendi Via Nazionale/Piazza S. Francesco di Paola/SS117/SS120
153.8	🔪	PC04 BAR ESSO - NICOSIA
156.6	←	Svolta leggermente a sinistra
156.8	←	Svolta a sinistra e prendi SS117/SS120
175.5	➔	Svolta a destra
175.5	←	Svolta a sinistra
176.4	↑	Alla rotonda prendi la 2ª uscita e prendi SS121
177.2	↑	Fai una inversione a U
178.6	➔	Svolta a destra e prendi Via Crimi
178.6	➔	Svolta a destra e prendi Corso Umberto I/Strada Statale Catanese/SS121
178.9	←	Svolta a sinistra e prendi Via P. Palermo/SS121
180.0	←	Svolta a sinistra e prendi SP33

26.9 kilometers. +528/-685 meters



Dist	Type	Note
181.6	➔	Svolta a destra per rimanere su SP33
183.0	↑	Continua su Via Alcide de Gasperi/SP7b
184.3	➔	Svolta a destra e prendi Via Provinciale/SP7b
191.9	↑	Continua su SP57
192.7	←	Svolta a sinistra
194.4	➔	Svolta a destra
195.4	↑	Alla rotonda prendi la 2ª uscita e prendi SS192
202.0	➔	Svolta leggermente a destra e prendi SP20iii (indicazioni per Raddusa)
212.1	🔪	PC05 DIVINA BAR FOOD - RADDUSA
212.2	←	Svolta leggermente a sinistra e prendi Via Regina Margherita/SP20iii
212.4	➔	Svolta a destra e prendi Via Giovanni Rindone
212.4	←	Svolta leggermente a sinistra e prendi Via G. Rindone

32.5 kilometers. +357/-670 meters



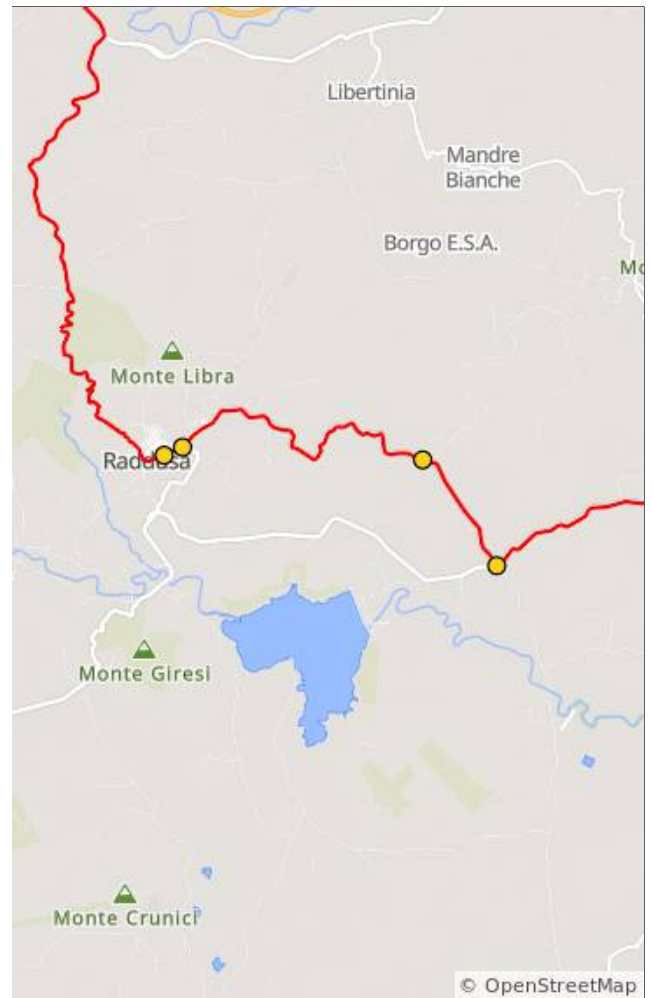
-149 km

-90 km

Dist	Type	Note
212.5	↑	Continua su Via Giovanni Rindone/ SP20iii
212.8	↑	Continua su SP114 (indicazioni per Catania)
218.5	↑	Continua su SP182
220.9	←	Svolta a sinistra e prendi SS288



8.4 kilometers. +99/-254 meters

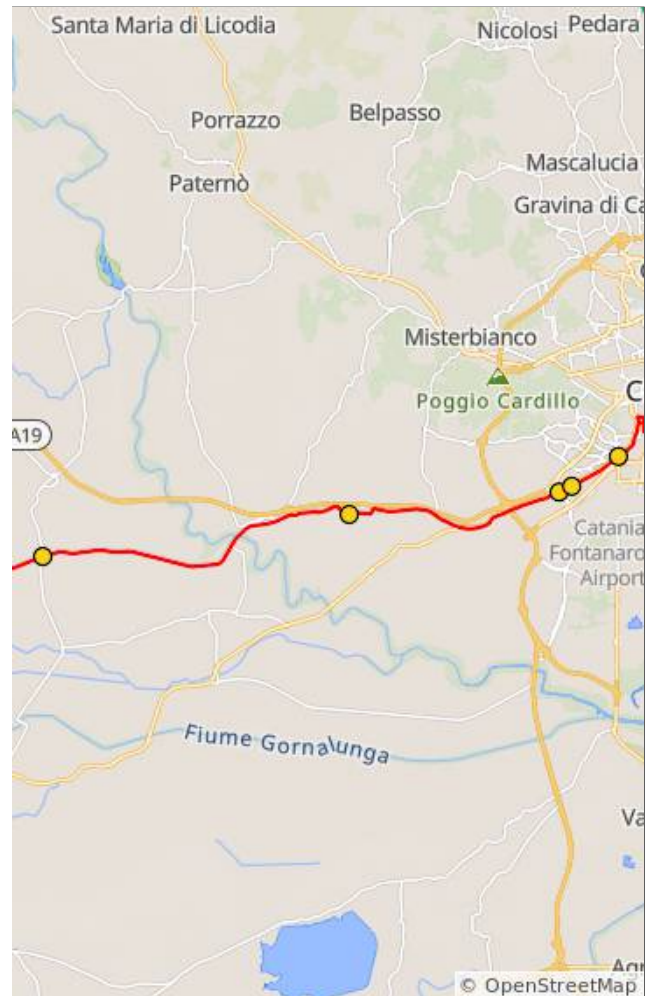


Dist	Type	Note
245.9	↑	Continua su SS192
257.5	↙	PC06 DAYS INN PUB - SIGONELLA
265.4	↑	Alla rotonda, prendi la 2ª uscita
265.9	↑	Alla rotonda prendi la 3ª uscita e prendi Via Gelso Bianco
267.8	↑	Continua su Via Zia Lisa

-45 km



47.0 kilometers. +101/-132 meters



Dist	Type	Note
268.9	↑	Continua su Via Acquicella
269.4	→	Svolta a destra per rimanere su Via Acquicella
269.5	→	Svolta a destra e prendi Via della Concordia
269.8	→	Svolta a destra e prendi Via Adamo
270.0	←	Svolta a sinistra e prendi Via Acquicella Porto
270.3	←	Svolta a sinistra per rimanere su Via Acquicella Porto
272.9	→	Svolta a destra per rimanere su SS 114 Orientale Sicula
273.0	→	Svolta a destra per rimanere su SS 114 Orientale Sicula
278.6	→	SS 114 Orientale Sicula fa una leggera curva a destra e diventa Via Acicastello
279.2	↑	Continua su Via Angelo Musco
280.2	↑	Continua su Via Antonello da Messina
281.0	↑	Continua su Via G. Pezzana
282.1	↑	Continua su Lungomare Cristoforo Colombo

14.3 kilometers. +83/-79 meters



Dist	Type	Note
282.2	←	Svolta a sinistra e prendi Via Nazario Sauro
282.4	→	Svolta a destra e prendi Via Re Martino
283.3	↑	Continua su SS 114 Orientale Sicula
283.7	→	Svolta leggermente a destra e prendi Via Provinciale
284.1	→	Svolta a destra e prendi Via A. Capparelli
284.1	←	Svolta a sinistra e prendi Via Gibuti
284.2	←	Svolta a sinistra e prendi Via Lungomare Dei Cicli
284.5	←	Via Lungomare Dei Cicli svolta a sinistra e diventa Via Marina
284.7	←	Svolta leggermente a sinistra per rimanere su Via Marina
284.8	→	Svolta a destra e prendi Via Provinciale
285.1	→	Svolta a destra e prendi SS 114 Orientale Sicula
287.8	↑	Fai una inversione a U

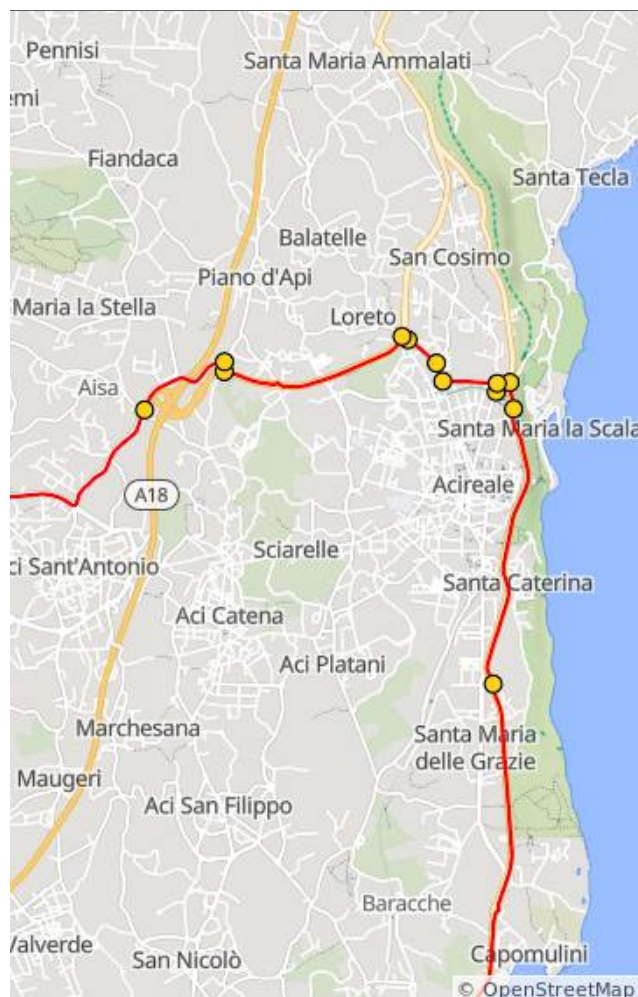
5.7 kilometers. +102/-25 meters



-11 km

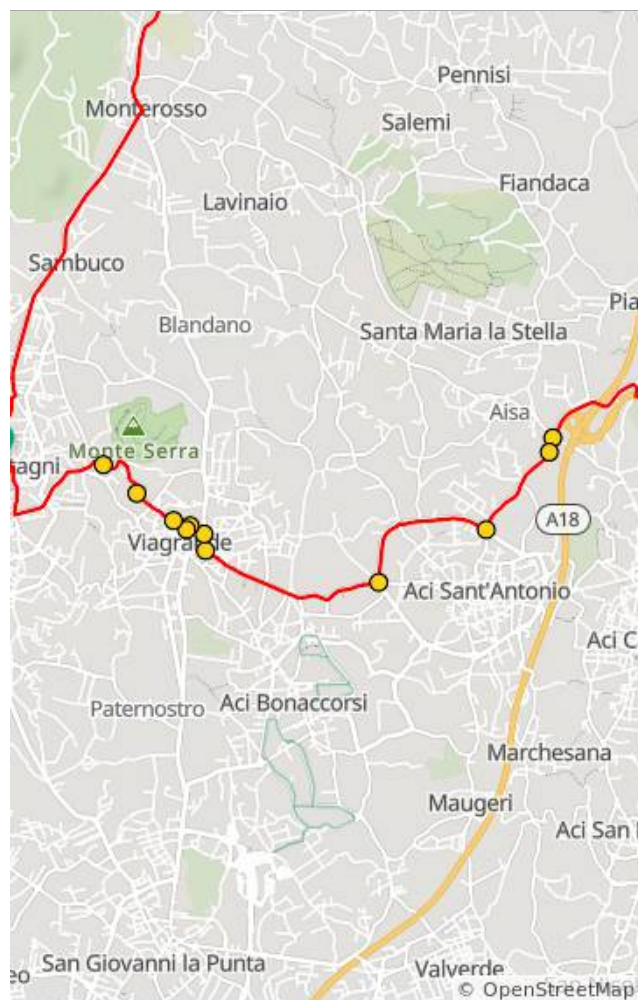
Dist	Type	Note
288.6	↑	Alla rotonda, prosegui dritto per rimanere su SS 114 Orientale Sicula
291.1	↗	PC07 BELLAVISTA - ACIREALE
291.3	←	Svolta a sinistra e prendi Via Aquilia Nuova
291.5	→	Svolta a destra e prendi Corso Umberto
291.5	←	Svolta a sinistra e prendi Viale Principe Amedeo
292.0	→	Svolta a destra e prendi Corso Savoia
292.2	↑	Continua su Via Loreto/SP101
292.5	←	Mantieni la sinistra per continuare su Via Loreto
292.6	←	Svolta a sinistra e prendi Viale Cristoforo Colombo
294.3	→	Svolta a destra e prendi Via Cefalù/SP116
294.3	←	Mantieni la sinistra per continuare su SP116
295.3	↑	Continua su Via Piano S. Giovanni/ Via Rosario (Rino) Nicolosi

7.4 kilometers. +198/-14 meters



Dist	Type	Note
295.3	←	Svolta a sinistra e prendi Via S. Giovanni Santa Maria la Stella/Via Piano S. Giovanni
295.4	↑	Alla rotonda prendi la 1ª uscita e prendi Via S. Giovanni Santa Maria la Stella/Via Piano S. Giovanni/SP165
296.3	↑	Alla rotonda prendi la 1ª uscita e prendi Via G.Matteotti
297.7	↑	Alla rotonda prendi la 2ª uscita e prendi Via Lavina/SP43
299.3	→	Svolta a destra e prendi Via Vincenzo Bellini
299.5	↑	Continua su Via Regina Elena
299.6	←	Svolta a sinistra e prendi Via Matrice
299.7	→	Svolta a destra e prendi Via Regina Elena
299.8	→	Svolta leggermente a destra e prendi Via Umberto I
300.2	→	Svolta a destra per rimanere su Via Umberto I
300.8	↑	Continua su Via Sant'Agata

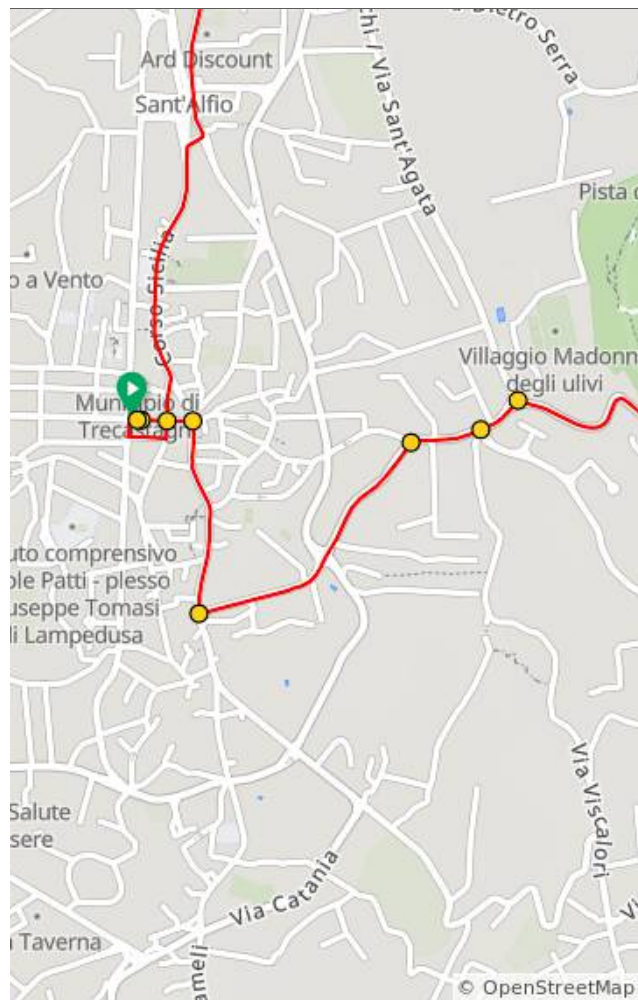
5.6 kilometers. +193/-0 meters



Dist	Type	Note
300.9	←	Svolta a sinistra e prendi Via Umberto I
301.0	↑	Continua su SP43
301.2	←	SP43 svolta leggermente a sinistra e diventa Via Madonna dell'Indirizzo
301.8	→	Svolta a destra e prendi Corso Vittorio Emanuele/SP8iii
302.2	←	Svolta a sinistra e prendi Strada Provinciale 4/11
302.3	↑	Continua su Via F. Crispi
302.3	🔪	PC08 ARRIVO - BAR CAMPISI
302.3	📍	CONGRATULAZIONI !!!



1.5 kilometers. +83/-0 meters



Il Giro dell'Etna

Randonnée

100-200-300 Km

TRECASTAGNI
CATANIA
SICILIA

02 GIU 2024
 06:00 A.M.

Contatti: Maurizio Mirabella 349 512 3215 - Joe Faro 347 665 8786

www.trecastagninbici.it