






# CICLO ARCOBALENO - 121 KM

Parcheggio:					
km parz	direzione		località	Nei pressi BICICLETTE MARZANO VIA NAZIONALE DELLE PUGLIE 220/24 indicazioni	km tot
0			<b>POMIGLIANO</b>	<b>PARTENZA/CONTROLLO QR CODE 08:00-09:00</b>	0
0				<b>BICICLETTE MARZANO VIA NAZIONALE DELLE PUGLIE 220/24</b>	
0			POMIGLIANO	in Viale Giovanni Falcone	0
1,2			POMIGLIANO	in Via Principe di Piemonte	1,2
0,2			POMIGLIANO	Via Antonio Gramsci	1,4
0,1			POMIGLIANO	Via Fiuggi	1,5
0,1			POMIGLIANO	Via Eduardo De Filippo	1,6
0,1			POMIGLIANO	Via De Curtis	1,7
0			POMIGLIANO	<i>Prendere la Ciclabile fino a Feltrinelli</i>	1,7
0,3			POMIGLIANO	Via Carmine Guadagno	2
0,1			POMIGLIANO	Via Ugo Gobato	2,1
0,2			POMIGLIANO	Via Giuseppe Luraghi	2,3
0,3			POMIGLIANO	Strada Comunale del Cimitero	2,6
0,3			POMIGLIANO	Via Sandro Pertini	2,9
0,3			CASTELLO DI CISTERNA	Via Sandro Pertini	3,2
0,5			CASTELLO DI CISTERNA	Via Paolo Borsellino	3,7
0,5			BRUSCIANO	Viale Giovanni Falcone	4,2
0			BRUSCIANO	Via Variante 7 bis	4,2
2,1			BRUSCIANO	Via Variante 7 bis	6,3
0			MARIGLIANELLA	terza uscita	6,3
1,8			MARIGLIANELLA	strada provinciale 275	8,1
0			POMIGLIANO	via ponte dei cani ATTENZIONE	8,1
4,1			POMIGLIANO	via ponte dei cani	12,2
0			ACERRA	Via dei sanniti ATTENZIONE SEMAFORO	12,2
2,5			S. FELICE A CANCELLO	Strada Statale n. 162	14,7
0,7			S. FELICE A CANCELLO	Via Scampia: ATTENZIONE ALLA SVOLTA a SX E AI BINARI	15,4
2,2			S. MARIA A VICO	Via Colle Puoti: ATTENZIONE ALLA SVOLTA (visibilità ridotta)	17,6
1,9			S. MARIA A VICO	S.S 7 APPIA: ATTENZIONE PROSEGUIRE DRITTI DOPO IL SEMAFORO	19,5
0,4			MADDALONI	Via G Borsi (INIZIO SALITA DURAZZANO)	19,9
0				STRADA PROVINCIALE MESSERCOLA DURAZZANO	19,9
5,5			CERVINO	SP 19 (FINE SALITA HOTEL GUARDANAPOLI)	25,4
3			DURAZZANO	Strada Provinciale 33	28,4
0,9			DURAZZANO	Via Napoli	29,3
1,3			DURAZZANO	Via Sant'Alfonso	30,6
0,8			DURAZZANO	A Sx, Strada Provinciale 33, verso S. Agata dei Goti	31,4
2,5			S. AGATA DEI GOTI	SP 121	33,9
0,2			S. AGATA DEI GOTI	a dx del Monumento ai Caduti, via Riello	34,1
			<b>S. AGATA DEI GOTI</b>	<b>C/O VILLA TORRICELLA PUNTO DI CONTROLLO</b>	34,1
				<b>QR CODE</b>	34,1
0,1			S. AGATA	Via Roma	34,2
0,4			S. AGATA	SP 121	34,6
0,1			S. AGATA	a sx su SP 81	34
2,7			S. AGATA	a dx su SP81 (SALITA VALLE DEL DIAVOLO)	36,7
1			S. AGATA	SP 81 (Scuola Faggiano)	37,7
2,2			S. AGATA	SP 48 (FINE SALITA) direzione FRASSO TELESINO	39,9

5,2			FRASSO	Direzione FRASSO TELESINO	45,1
0,2			FRASSO	attraversamento del centro	45,3
0,2			FRASSO	SP 21	45,5
5,8			SOLOPACA	Via Mario Venditti	51,3
1,4			SOLOPACA	Via Bebiana	52,7
3,3			SOLOPACA	Via Bebiana	56
2,5			SOLOPACA	Via Bebiana	58,5
0			SOLOPACA	a sx dopo il Ponte Maria Cristina dei Borboni (Ponte dei Leoni)	58,5
0			SOLOPACA	tenersi a sx e prima dei binari prendere via Scafa Vecchia tra i vigneti	58,5
3,3			TELESE	Lungo lago	61,8
0,5			TELESE	Via Turistica del Lago	62,3
0,75			TELESE	Via Turistica del Lago	63,05
1,1			TELESE	SS 87	64,15
0,7			<b>TELESE</b>	<b>Parco Jacobelli Antiche Terme (punto di controllo QR CODE) ISTRUZIONE: Attraversare il parco ed uscire dall'altro cancello su Via Bagni Vecchi</b>	64,85
0,5			TELESE	Via bagni vecchi	65,35
0			TELESE	SP15	65,35
0,1			TELESE	Viale Minieri	65,45
0,2			TELESE	Via Roma	65,65
7,2			TELESE	in direzione Amorosi	72,85
2,6			AMOROSI	Via Volturmo	75,45
0			AMOROSI	sx Ponte sul Volturmo, prendere SP 49 direzione Castel Campagnano	75,45
10,5			CASTEL CAMPAGNANO	SP 49	85,95
0			LIMATOLA	A DX Sul Ponte sul Volturmo, Via Marrochelle	85,95
0,3			<b>LIMATOLA</b>	<b>CONTROLLO QR CODE</b>	86,25
				<b>MUNICIPIO DI LIMATOLA, Via Torranzano</b>	86,25
0			LIMATOLA	Via S.Rocco	86,25
5,5			CANTINELLA	SP119 a dx al passaggio al livello: ATTENZIONE AI BINARI	91,75
4,2			VALLE DI MADDALONI	SP335	95,95
2,3			VALLE DI MADDALONI	Via degli Archi: PASSAGGIO SUI BINARI	98,25
0			VALLE DI MADDALONI	SP335	98,25
0,2			VALLE DI MADDALONI	ACQUEDOTTO CAROLINO	98,45
4			MADDALONI	SP335	102,45
0,7			MADDALONI	SP7	103,15
4,3			ACERRA	Via Cannello	107,45
0			S. FELICE A CANCELLO	Via Maddaloni	107,45
3,1			S. FELICE A CANCELLO		110,55
			S. FELICE A CANCELLO		110,55
0,1			ACERRA	SP 338	110,65
2,9			ACERRA	SP 338	113,55
0,7			ACERRA	Via Olmitelli	114,25
0,3			ACERRA	seconda uscita a sx, Strada Orientale Spiniello	114,55
1,4			ACERRA	Via Spiniello	115,95
0,1			ACERRA	Via G. Sand	116,05
0,2			ACERRA	Via F. Tagliamonte	116,25
0,2			ACERRA	Via G. Paolo II	116,45
0			ACERRA	ATTENZIONE AI BINARI: SVOLTA A SX AL PASSAGGIO A LIVELLO	116,45
0			ACERRA	Via Armando Diaz	116,45
2,1			POMIGLIANO	Strada Provinciale Pomigliano-Acerra	118,55
0			POMIGLIANO	Strada Provinciale Pomigliano-Acerra	118,55

0			POMIGLIANO	<i>Prendere la Ciclabile Via De Curtis (ATTENTI ALLA SBARRA)</i>	118,55
1,3			POMIGLIANO	<i>Ciclabile attraverso il Parco delle Acque</i>	119,85
1,3			POMIGLIANO	<i>Ciclabile su Viale Giovani Falcone</i>	121,15
			<b>POMIGLIANO</b>	<b>ARRIVO/CONTROLLO QR CODE</b>	
				<b>BICICLETTE MARZANO VIA NAZIONALE DELLE PUGLIE 220/24</b>	