



















RANDO ARCOBALENO - 183 KM

Parcheggio:					
km parz	direzione		località	Nei pressi BICICLETTE MARZANO VIA NAZIONALE DELLE PUGLIE 220/24 indicazioni	km tot
0			POMIGLIANO	PARTENZA/CONTROLLO QR CODE 07:00-08:00	0
0				BICICLETTE MARZANO VIA NAZIONALE DELLE PUGLIE 220/24	
0			POMIGLIANO	in Viale Giovanni Falcone	0
1,2			POMIGLIANO	in Via Principe di Piemonte	1,2
0,2			POMIGLIANO	Via Antonio Gramsci	1,4
0,1			POMIGLIANO	Via Fiuggi	1,5
0,1			POMIGLIANO	Via Eduardo De Filippo	1,6
0,1			POMIGLIANO	Via De Curtis	1,7
0			POMIGLIANO	<i>Prendere la Ciclabile fino a Feltrinelli</i>	1,7
0,3			POMIGLIANO	Via Carmine Guadagno	2
0,1			POMIGLIANO	Via Ugo Gobato	2,1
0,2			POMIGLIANO	Via Giuseppe Luraghi	2,3
0,3			POMIGLIANO	Strada Comunale del Cimitero	2,6
0,3			POMIGLIANO	Via Sandro Pertini	2,9
0,3			CASTELLO DI CISTERNA	Via Sandro Pertini	3,2
0,5			CASTELLO DI CISTERNA	Via Paolo Borsellino	3,7
0,5			BRUSCIANO	Viale Giovanni Falcone	4,2
0			BRUSCIANO	Via Variante 7 bis	4,2
2,1			BRUSCIANO	Via Variante 7 bis	6,3
0			MARIGLIANELLA	terza uscita	6,3
1,8			MARIGLIANELLA	strada provinciale 275	8,1
0			POMIGLIANO	via ponte dei cani ATTENZIONE	8,1
4,1			POMIGLIANO	via ponte dei cani	12,2
0			ACERRA	Via dei sanniti ATTENZIONE SEMAFORO	12,2
2,5			S. FELICE A CANCELLO	Strada Statale n. 162	14,7
0,7			S. FELICE A CANCELLO	Via Scampia: ATTENZIONE ALLA SVOLTA a SX E AI BINARI	15,4
2,2			S. MARIA A VICO	Via Colle Puoti: ATTENZIONE ALLA SVOLTA (visibilità ridotta)	17,6
1,9			S. MARIA A VICO	S.S 7 APPIA: ATTENZIONE PROSEGUIRE DRITTI DOPO IL SEMAFORO	19,5
0,4			MADDALONI	Via G Borsi (INIZIO SALITA DURAZZANO)	19,9
0				STRADA PROVINCIALE MESSERCOLA DURAZZANO	19,9
5,5			CERVINO	SP 19 (FINE SALITA HOTEL GUARDANAPOLI)	25,4
3			DURAZZANO	Strada Provinciale 33	28,4
0,9			DURAZZANO	Via Napoli	29,3
1,3			DURAZZANO	Via Sant'Alfonso	30,6
0,8			DURAZZANO	A Sx, Strada Provinciale 33, verso S. Agata dei Goti	31,4
2,5			S. AGATA DEI GOTI	SP 121	33,9
0,2			S. AGATA DEI GOTI	a dx del Monumento ai Caduti, via Riello	34,1
			S. AGATA DEI GOTI	C/O VILLA TORRICELLA PUNTO DI CONTROLLO	34,1
				QR CODE	34,1
0,1			S. AGATA	Via Roma	34,2
0,4			S. AGATA	SP 121	34,6
0,1			S. AGATA	a sx su SP 81	34
2,7			S. AGATA	a dx su SP81 (SALITA VALLE DEL DIAVOLO)	36,7
1			S. AGATA	SP 81 (Scuola Faggiano)	37,7
2,2			S. AGATA	SP 48 (FINE SALITA) direzione FRASSO TELESINO	39,9

5,2		↑	FRASSO 	Direzione FRASSO TELESINO	45,1
0,2		↑	FRASSO	attraversamento del centro	45,3
0,2		↑	FRASSO	SP 21	45,5
5,8		←	SOLOPACA	Via Mario Venditti	51,3
1,4		→	SOLOPACA	Via Bebiana	52,7
3,3		↑	SOLOPACA	Via Bebiana	56
2,5		↑	SOLOPACA	Via Bebiana	58,5
0		←	SOLOPACA	a sx dopo il Ponte Maria Cristina dei Borboni (Ponte dei Leoni)	58,5
0		←	SOLOPACA	tenersi a sx e prima dei binari prendere via Scafa Vecchia tra i vigneti	58,5
3,3		→	TELESE	Lungo lago	61,8
0,5		→	TELESE	Via Turistica del Lago	62,3
0,75		↑	TELESE	Via Turistica del Lago	63,05
1,1		→	TELESE	SS 87	64,15
0,7		←	TELESE 	Parco Jacobelli Antiche Terme (punto di controllo QR CODE) ISTRUZIONE: Attraversare il parco ed uscire dall'altro cancello su Via Bagni Vecchi	64,85
0,5		←	TELESE	Via bagni vecchi	65,35
2,2		→	TELESE	SP15	67,55
6		↑	TELESE	SP 10	73,55
1,6		→	SAN LORENZELLO	in via Nicola Giustiniani nei pressi della Fontana Maiolicata (Punto di controllo QR CODE) Istruzione: Fare inversione a U e riprendere SP 34	75,15
0		←	SAN LORENZELLO	inversione a U in via Nicola Giustiniani e poi a dx	
0,1		↑	SAN LORENZELLO	SP 34	
0		←	SAN LORENZELLO	SP 34	
5		↑	FAICCHIO	SP34	80,15
0,6		→	FAICCHIO	SP 83	80,75
3,9		↑	GIOIA SANNITICA	SP 83	84,65
7,4		↑	SAN POTITO SANNITICO	SP290	92,05
2,5		↑	PIEDIMONTE MATESE	Via Salvo d'Acquisto	94,55
0,4		←	PIEDIMONTE MATESE	Via Antonio di Cesare	94,95
0,1		←	PIEDIMONTE MATESE	Via Cila	95,05
0,1		←	PIEDIMONTE MATESE	Via Dante Alighieri	95,15
0,2		→	PIEDIMONTE MATESE	VIA MATESE 	95,35
10,3		↑	SANT'ANGELO D'ALIFE	SP 149	105,65
2,9		↑	RAVISCANINA 	PIAZZA UMBERTO I (PUNTO DI CONTROLLO QR CODE)	108,55
3,5		←	RAVISCANINA	Quattro Venti SP 70	112,05
1		←	BAIA E LATINA	DIREZIONE BAIA E LATINA SP 34 (a sx dopo il Volturmo)	113,05
8,2		↑	BAIA E LATINA	SP 289 (direzione dragoni)	121,25
6		↑	DRAGONI	SS 158	127,25
4,7		↑	ALVIGNANO	SS 158	131,95
8,9		→	CAIAZZO 	SS 158	140,85
0,1		←	CAIAZZO	Strada Caiazzo-Cesarano 	140,95
3,9		←	CESARANO	SP 49 (DIREZIONE LIMATOLA)	144,85
3		→	LIMATOLA	A DX Sul Ponte sul Volturmo, Via Marrochelle	147,85
1		↑	LIMATOLA	CONTROLLO QR CODE	148,85
				MUNICIPIO DI LIMATOLA, Via Torranzano	148,85
0		←	LIMATOLA 	Via S.Rocco	148,85
5,5		→	CANTINELLA	SP119 a dx al passaggio al livello: ATTENZIONE AI BINARI	154,35
4,2		↑	VALLE DI MADDALONI	SP335	158,55

2,3			VALLE DI MADDALONI	Via degli Archi: PASSAGGIO SUI BINARI	160,85
0			VALLE DI MADDALONI	SP335	160,85
0,2			VALLE DI MADDALONI	ACQUEDOTTO CAROLINO	161,05
4			MADDALONI	SP335	165,05
0,7			MADDALONI	SP7	165,75
4,3			ACERRA	Via Cancellò	170,05
0			S. FELICE A CANCELLO	Via Maddaloni	170,05
3,1			S. FELICE A CANCELLO		173,15
			S. FELICE A CANCELLO		173,15
0,1			ACERRA	SP 338	173,25
2,9			ACERRA	SP 338	176,15
0,7			ACERRA	Via Olmitelli	176,85
0,3			ACERRA	seconda uscita a sx, Strada Orientale Spiniello	177,15
1,4			ACERRA	Via Spiniello	178,55
0,1			ACERRA	Via G. Sand	178,65
0,2			ACERRA	Via F. Tagliamonte	178,85
0,2			ACERRA	Via G. Paolo II	179,05
0			ACERRA	ATTENZIONE AI BINARI: SVOLTA A SX AL PASSAGGIO A LIVELLO	179,05
0			ACERRA	Via Armando Diaz	179,05
2,1			POMIGLIANO	Strada Provinciale Pomigliano-Acerra	181,15
0			POMIGLIANO	Strada Provinciale Pomigliano-Acerra	181,15
0			POMIGLIANO	Prendere la Ciclabile Via De Curtis (ATTENTI ALLA SBARRA)	181,15
1,3			POMIGLIANO	Ciclabile attraverso il Parco delle Acque	182,45
1,3			POMIGLIANO	Ciclabile su Viale Giovani Falcone	183,75
			POMIGLIANO	ARRIVO/CONTROLLO QR CODE	
				BICICLETTE MARZANO VIA NAZIONALE DELLE PUGLIE 220/24	