








ROAD BOOK 2° RANDONNEE DEI LAGHI
100KM

DIREZ	PERCORSO
	PARTENZA DA PIAZZA EVENTI AGIRA QR CODE PARTENZA 100KM DIREZIONE SS121
	SVOLTA A SINISTRA SU SS121 DIREZ REGALBUTO PROSEGUI FINO PER 830MT ALLA ROTONDA
	ALLA ROTONDA II° USCITA SU SS121 PER 1,9KM
	SVOLTA A DESTRA SU SP21 DIREZIONE A19 PER 1,6KM
	SVOLTA A SINISTRA MANTENENDO SP21 PER 15,3KM
	SVOLTA A SINISTRA SU SS192 DIREZIONE RADDUSA PER 900MT
	SVOLTA A DESTRA SU SP20 III° DIREZIONE RADDUSA PER 10KM
	I° PUNTO DI CONTROLLO RADDUSA "BAR FEDERICA"
	ATTRAVERSA RADDUSA SU SU SP20 III° PER 750MT
	SVOLTA A DESTRA MANTIENI SP 20 III° PER 2KM
	PROSEGUI DRITTO SU SS288 DIREZIONE AIDONE PER 21,7 KM
	SVOLTA A SINISTRA SU SP12 PER 280MT
	SVOLTARE A SINISTRA SU SS117 BIS DIREZIONE VALGUARNERA PER 18,3KM
	II° PUNTO DI CONTROLLO AREA DI SERVIZIO VALSERVICE VALGUARNERA
	PROSEGUI SU SP4 PER 4,2KM DIREZIONE DITTAINO
	SVOLTA A SINISTRA SU SS192 DIREZIONE DITTAINO PER 11,9KM
	SVOLTA A SINISTRA SU SP21 DIREZ AGIRA PER 15,3KM
	SVOLTA A DESTRA SU SP22 PER 1,6KM
	SVOLTA A SINISTRA SU SS121 DIREZIONE AGIRA PER 2,7KM
	ARRIVO PIAZZA DEGLI EVENTI AGIRA