






5ª Randonnée del Folaton 200 km

Km parziali da punto precedente	Direzione	Località	Istruzione	Km Totali	Note
0	Rivoli	Rivalta	prendere via Einaudi direzione Rivoli	0,0	
3,6		Rivoli	a dx via Borgeisa	3,6	
0,3		Rivoli	a sx in viale colli	3,9	
1,15		Rivoli	a sx in c.so Francia	5,1	
0,1		Rivoli	a sx in direzione c.so Susa	5,2	
1,14		Rivoli	alla rotatoria 1ª uscita	5,8	
3,45		Alpignano	Proseguire sempre dritto in direzione Alpignano uscire dal centro e proseguire in direzione la Cassa	8,6	
1,51		Alpignano	alla rotatoria 3ª uscita	10,1	
#RIF!		Alpignano	Proseguire in direzione Caselletto -Susa	10,4	
1,5		Caselletto	a Caselletto prendere la SS25	11,9	
9		Caselletto	seguire la traccia fino ad Almese	20,9	
0,5			Attraversare Almese	21,4	
0,26			Al semaforo di via Roma proseguire dritto per Villardora	21,7	
2,34			Attraversare Villardora fino ad incrociare la SS25 direzione Susa 1ª Uscita	24,0	
1,5		Villardora	Alla rotonda successiva 1ª uscita per Novaretto	25,5	
1,37			seguire la strada per Caprie -Condove	26,9	
4,13	Centro Condove	Condove	Attraversare Condove e riprendere la SS25 direzione Susa	31,0	
5,2		Borgone	Girare a dx ed entrare nel centro abitato di Borgone	36,2	
1		Borgone	Attraversare il centro e prendere via Mario Tacca a dx	37,2	
2,3		Borgone	seguire la strada ed entrare in San Didero a Dx	39,5	
0,2		San Didero	Salire a San Didero e prendere via roma a sx	39,7	
1,5		San Didero	alla fine di via Roma a dx in via C. Emanuele I	41,2	
0,4		Bruzolo	a sx in via dei Mille	41,6	
2,4		Bruzolo	proseguire in str. Delle Crotte fino a Chianocco	44,0	
2		Bussoleno	proseguire e attraversare Bussoleno per girare a dx in via M.D'Azeglio	46,0	
0,1		Bussoleno	a sx in via Guido Olmo	46,1	
2,1		Bussoleno	proseguire e attraversare Foresto	48,2	
1,2		Bussoleno	Riprendere la SS24 per un breve tratto	49,4	
1,8		Susa	a dx per borgata Braide	51,2	
1,7		Susa	agire a dx in via Urbiano	52,9	
4,2		Giaglione	seguire la traccia fino a Venaus	57,1	
0,1	STOP CONTROLLO	Venaus	nella piazza controllo e ristoro	57,2	

2,2		Giaglione	seguire la traccia e indicazioni per Giaglione fino a incrociare la SS25 del Moncenisio prendere in discesa direzione Susa	59,4	
5,76		Susa	Al 1° semaforo di Susa girare a dx	62,9	
0,64		Susa	attraversare Susa e alla fine della strada al semaforo girare a sx direzione Torino su SS24	63,5	
20,4		Vaie	proseguire in direzione Torino su SS24 fino a Vaie e girare a dx in via Martiri della Libertà	83,9	
0,7		Vaie	Girare a sx e prendere la ciclostrada	84,6	
11,7		S.Ambrogio /Avigliana	seguire la ciclostrada fino al km 99 e girare a dx in direzione colle Braida	96,3	
10,9		S.Ambrogio	Scollinare e scendere a Giaveno	107,2	
6,6	STOP CONTROLLO	Giaveno	CONTROLLO E RISTORO	113,8	
1,4		Giaveno	Attraversare Giaveno e dirigersi in direzione Cumiana (Colletta)	115,2	
9,1		Cumiana	Seguire la traccia fino a Cumiana	124,3	
21,2		Cumiana	Seguire la traccia fino a Frossasco, Roletto, Costagrande, Pinerolo	145,5	
5,4		Pinerolese	Continuare in direzione Sestriere fino a Porte e girare a sx attraversando il Chisone	150,9	
3,8		Pinerolese	Girare ancora sx in direzione San Secondo	154,7	
1,4	STOP CONTROLLO	San Secondo di Pinerolo	CONTROLLO C/O BAR GELATERIA PIAZZA EUROPA	156,1	
0,2		San Secondo di Pinerolo	Proseguire in via San Rocco direzione Osasco	156,3	
4,1		Osasco	attraversare Osasco in direzione Garzigliana	160,4	
2,8		Pinerolese	Attraversare Garzigliana in direzione Macello	163,2	
2,6		Pinerolese	Attraversare Macello in direzione Buriasco	165,8	
6,2		Pinerolese	Attraversare Buriasco in direzione Piscina	172,0	
13,7		Piovasco	Attraversare Piscina seguendo la traccia e ciclostrada fino a Piovasco	185,7	
1,2		Piovasco	Attraversare Piovasco e prendere via Rivalta	186,9	
4,5		Rivalta	ARRIVO AL BICIGRILL	191,4	fino alle 20:46
			Arrivo max alle ore 20:46		
			EMERGENZA 112		
			INFO: Enzo 3402684627; Luca 3393800350:		
			Comunicare eventuale ritiro via sms/whatsapp indicando nome e cognome al 3402684627		