


























UNA RandoSawana 2022 Edizione Zero

Partenza Parcheggio Casa Di Riposo "LA TUA CASA"

			KM	
0	↑	Procedi in direzione nord su Via Repubblica/SP201	0,9	
0,9	↘	Svolta a destra e prendi Viale Cervi	0,28	
1,18	↑	Continua su Via G. Brodolini	0,65	
1,83	↙	Svolta a sinistra e prendi Via S. Zeno	0,14	
1,97	↻	Alla rotonda prendi la 1ª uscita e prendi SS 10 Padana Inferiore	5	
6,97	↘	Svolta a destra e prendi Via Cavallante/SP189 (indicazioni per Rovescala/S. Damiano C./Montù Beccaria)	3,9	
10,87	↑	Continua su SP152	1,7	
12,57	↘	Svolta a destra e prendi SP189	5,7	
18,27	↑	Continua su Frazione Torrone	1	
19,27	↑	Continua su Località Acquetta	0,9	
20,17	↑	Prosegui dritto su SP42	1,8	
21,97	↙	Svolta a sinistra per rimanere su SP42	0,01	
21,98	↑	Continua su SP45	1,3	
23,28	↘	Svolta a destra per rimanere su SP45	9,8	
33,08	↘	Svolta a destra e prendi Strada Provinciale 412 R della Val Tidone	0,04	
33,12	↑	Procedi in direzione ovest su Strada Provinciale 412 R della Val Tidone verso Via Vittorio Emanuele	6,6	
39,72	↙	Svolta a sinistra per rimanere su Strada Provinciale 412 R della Val Tidone (indicazioni per Milano/Nibbiano/Passo del Penice/Zavattarello)	9,7	
49,42	↙	Svolta a sinistra	0,05	
49,47	↑	Prosegui dritto	2	
51,47	↘	Svolta a destra	1,4	
52,87	↙	Svolta a sinistra	0,25	
53,12	↘	Svolta a destra	0,15	Panchina Gigante
53,27	↙	Svolta leggermente a sinistra	2,8	
56,07	↘	Svolta leggermente a destra e prendi SP34	6,1	
62,17	↘	Svolta a destra e prendi SS461	5,2	
67,37	↙	Svolta a sinistra e prendi Via Passo Penice/Sentiero Cai 101/SS461	3,6	Vetta + Controllo
70,97	↻	Dopo il controllo Inversione a U su Via Passo Penice/Sentiero Cai 101/SS461	3,6	
74,57	↙	Svolta a Sinistra e Procedi in direzione sudovest da Via Passo Penice/SS461 verso Località Passo Penice	1,4	

75,97		Svolta a sinistra e prendi SP89	4,4
80,37		Continua su Str. Vallette di Ceci - Passo Scaparina	2,8
83,17		Svolta a destra e prendi SP89	4,1
87,27		Svolta a destra e prendi SP186	0,015
87,285		Alla rotonda, prendi la 1ª uscita e rimani su SP186	15,7
102,985		Svolta a sinistra e prendi SS461	1,5
104,485		Svolta a Sinistra e prendi Via Papa Giovanni XXIII	0,5
104,985		Inversione a U e riprendi Via Papa Giovanni XXIII	0,5
105,485		Svolta a sinistra e prendi SS461	0,35
105,835		Svolta a destra e prendi Via Oramala	7,3
113,135		Svolta a destra per rimanere su SP155	0,85
113,985		Svolta a sinistra per rimanere su SP155	2,6
116,585		Svolta a sinistra e prendi SP7	3,2
119,785		Svolta a destra e prendi SP146	5,7
125,485		Svolta a sinistra e prendi Frazione Case del Molino/SP184	0,15
125,635		Svolta a destra e prendi SP36	6,8
132,435		Svolta a destra e prendi Via Mazzini/SS461	0,25
132,685		Svolta a sinistra e prendi Piazza del Mercato	0,67
133,355		Svolta leggermente a sinistra e prendi Strada Comunale Alta Collina	2,5
135,855		Svolta a destra per rimanere su Strada Comunale Alta Collina	5,5
141,355		Svolta a destra e prendi Via Tortona/SP196	0,35
141,705		Corso della Repubblica svolta a destra e diventa Via Don Alberto Leidi	0,23
141,935		Svolta a destra e prendi Viale Martiri della Libertà/SS461	0,25
142,185		Alla rotonda prendi la 1ª uscita e prendi Via Marconi/SS461	0,17
142,355		Svolta a sinistra su Via Leonardo da Vinci e Via S. Rocco fino a SP92	6,4
148,755		Svolta a sinistra e prendi SP92	0,11
148,865		Svolta a destra e prendi Frazione Murisasco	4,3
153,165		Svolta leggermente a destra e prendi Via Garlazzolo	1,6
154,765		Svolta a destra e prendi Via XX Settembre	0,14
154,905		Via XX Settembre svolta a sinistra e diventa Via Umberto I'	0,17
155,075		Svolta a sinistra e prendi Via Roma	0,5

Sawana Pitstop + Controllo

155,575		Svolta a destra e prendi Via Torrazza Coste	1,65	
157,225		Alla rotonda, prosegui dritto su Via A. Moro	0,75	
157,975		Svolta a destra e prendi Via Roma	1,56	
159,535		Svolta leggermente a destra in Via Maresco	1	
160,535		Svolta a sinistra e prendi SP20	1,8	
162,335		Svolta a destra per rimanere su SP20	0,1	
162,435		Svolta a sinistra alla 1a traversa e prendi Via Luigi Norfalini/SP203	1,9	
164,335		Svolta leggermente a destra e prendi SS 10 Padana Inferiore e mantieni la strada	4,3	
168,635		Svolta a destra su Via Fontana in direzione di Via Roma/SP46	0,75	
169,385		Svolta a destra e prendi Via Roma/SP46	1,3	
170,685		Svolta a sinistra per rimanere su SP46	1,6	Sawana Pitstop + Controllo
172,285		Svolta leggermente a destra per rimanere su SP46	2	
174,285		Svolta a sinistra	3,8	
178,085		Svolta a destra direzione est da Via V. Emanuele/SP188 verso Via Fontanile	5,5	
183,585		Svolta a sinistra e prendi Via Strada Nuova/SP44	3,6	
187,185		Svolta a sinistra e prendi SP198	1,3	
188,485		Svolta a destra e prendi SP162	2,5	
190,985		Svolta a sinistra e prendi CA Gallotti Fraz. di S. Maria della Versa	1,8	
192,785		Prosegui dritto per rimanere su SP45	0,5	
193,285		Svolta leggermente a destra e prendi Via Casa Colombi	0,8	
194,085		Svolta a destra	1,3	
195,385		Svolta a destra e prendi Via Roncole	0,4	
195,785		Svolta a destra per rimanere su Via Roncole	0,6	
196,385		Allarotonda prendi la seconda uscita SP 201 e mantieni la SP201	4	
200,385		Arrivo Palazzetto dello sport Stradella		Controllo
		EMERGENZE 118		
Comunicare eventuale ritiro Via SMS indicando NOME e COGNOME al 3398640821 - 3489330956				