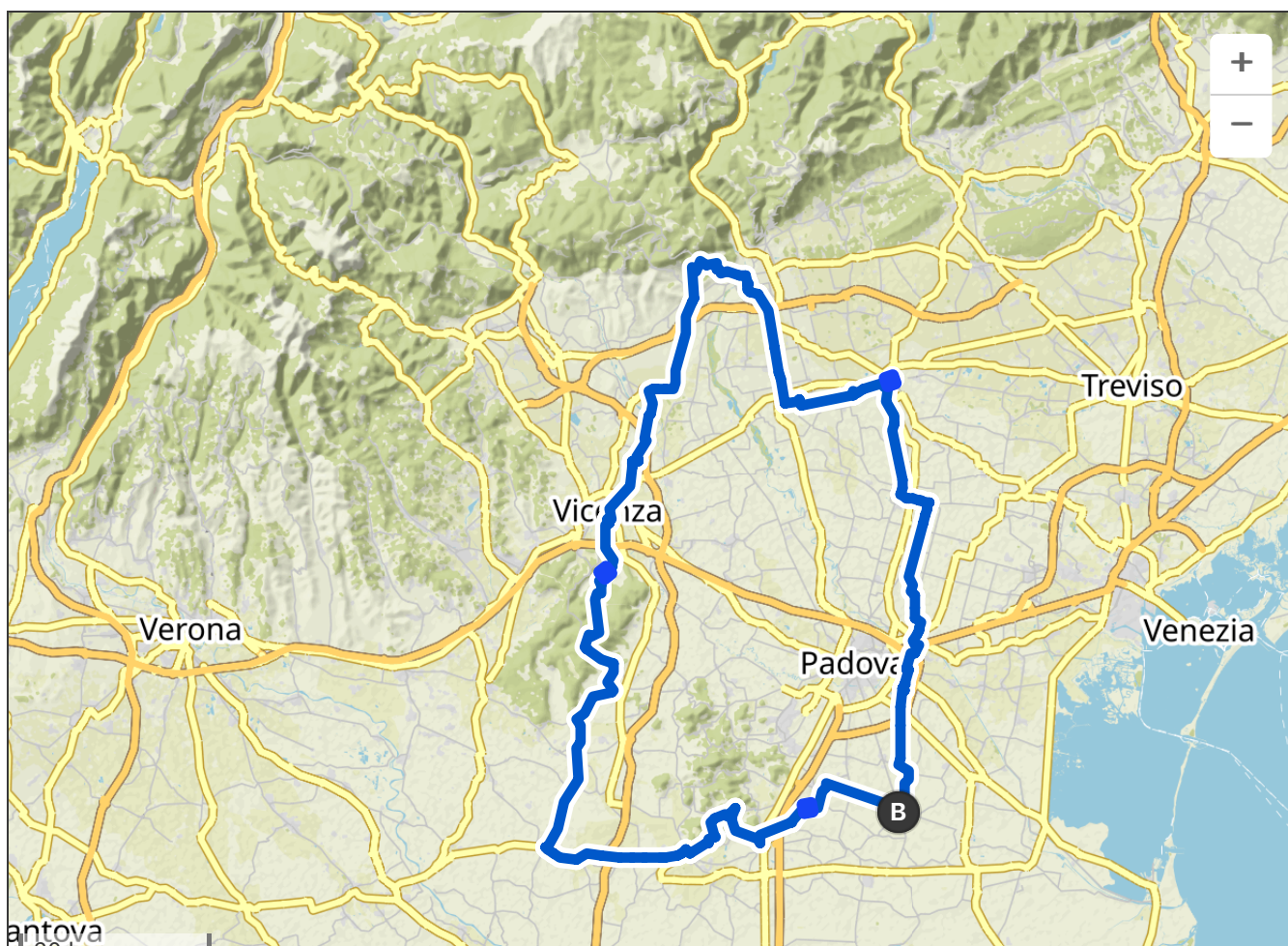
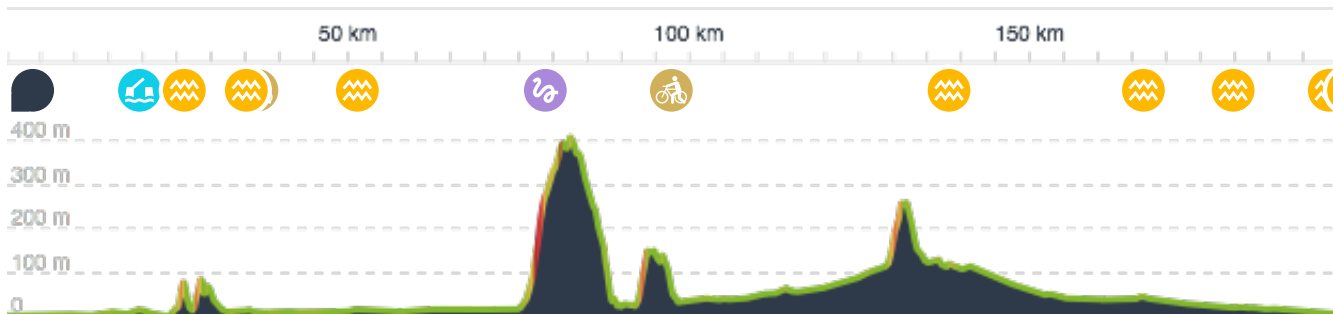


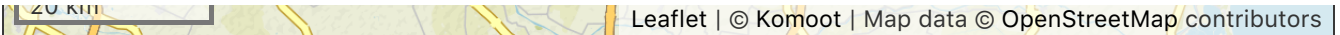


www.komoot.it/tour/751418918

Rando_Bovolenta_LUNGO

09:50 222 km 22,5 km/h 1.200 m 1.200 m



**1. Sulla strada di accesso vai verso ovest**

per 31 m – generale 31 m

2. Sinistra su Via Risorgimento

per 36 m – generale 67 m

3. Destra e segui Via Risorgimento

per 138 m – generale 205 m

4. Destra su Via Madonna

per 44 m – generale 249 m

5. All'intersezione Curva a gomito a sinistra su Via Madonna, SP35.

per 66 m – generale 315 m

6. Al bivio vai a destra e segui Via Madonna, SP35

per 71 m – generale 386 m

7. dritto su SP3

per 194 m – generale 580 m

8. Sinistra su Via Gorgo, SP9

per 788 m – generale 1,37 km

9. Al bivio vai a destra e segui Via Gorgo, SP9

per 1,57 km – generale 2,94 km

10. dritto su Via Argine Destro, SP9

per 1,52 km – generale 4,46 km

11. Al bivio vai a destra e segui Via Argine Destro, SP9

per 1,29 km – generale 5,76 km

12. Destra su Via Padova, SP92

per 55 m – generale 5,81 km

13. Sinistra su Via Argine Sinistro Pontemanco

per 187 m – generale 6,00 km

14. Al bivio gira a sinistra e segui Via Argine Sinistro Pontemanco

per 644 m – generale 6,64 km

15. dritto su Via Biancolin

per 115 m – generale 6,76 km

16. Al bivio gira a sinistra e segui Via Biancolin

per 1,83 km – generale 8,59 km

17. dritto su Via Pontemanco

per 119 m – generale 8,71 km

18. Sinistra e segui Via Pontemanco

per 41 m – generale 8,75 km

19. Sinistra su Via Ponte di Riva

per 977 m – generale 9,73 km

20. Sinistra e segui Via Ponte di Riva

per 491 m – generale 10,2 km

21. Sinistra su Via Roma, SP17

per 130 m – generale 10,3 km

22. Destra su Via Corso

per 148 m – generale 10,5 km

23. Al bivio vai a destra e segui Via Corso

per 98 m – generale 10,6 km

24. Al bivio vai a destra e segui Via Corso

per 939 m – generale 11,5 km

25. Al bivio gira a sinistra e segui Via Corso

per 151 m – generale 11,7 km

26. Destra su Via Maseralino

per 2,86 km – generale 14,5 km

27. Al bivio gira a sinistra e segui Via Maseralino

per 841 m – generale 15,4 km

28. All'intersezione Leggermente a destra su Via Guglielmo Marconi.

per 195 m – generale 15,6 km

29. Destra su Via Maggiore, SP14

per 223 m – generale 15,8 km

30. Sinistra su Via Unità d'Italia, SP14

per 282 m – generale 16,1 km

31. dritto su Via Rimembranza, SP14

per 61 m – generale 16,2 km

32. Al bivio gira a sinistra su Via Monselice, SP14

per 312 m – generale 16,5 km

33. Al bivio vai a destra e segui Via Monselice, SP14

per 995 m – generale 17,5 km

34. dritto su Via Piave, SP14

per 986 m – generale 18,5 km

35. Al bivio gira a sinistra e segui Via Piave, SP14

per 36 m – generale 18,5 km

36. dritto su Via Piave

per 454 m – generale 18,9 km

37. Destra su Via Galileo Galilei

per 85 m – generale 19,0 km

38. Girati su Viale della Repubblica

per 218 m – generale 19,2 km

39. Destra su Via Argine Destro

per 124 m – generale 19,4 km

40. Al bivio gira a sinistra e segui Via Argine Destro

per 159 m – generale 19,5 km

41. Destra e segui Via Argine Destro

per 32 m – generale 19,6 km

42. Sinistra su Riviera Giovanni Battista Belzoni

per 174 m – generale 19,7 km

43. Destra su Via Francesco Petrarca

per 65 m – generale 19,8 km

44. Sinistra su Strada secondaria

per 31 m – generale 19,8 km

45. dritto su Piazza 20 Settembre

per 84 m – generale 19,9 km

46. dritto su Via Avancini

per 159 m – generale 20,1 km

47. Sinistra su Via delle Grole

per 139 m – generale 20,2 km

49. dritto su Via delle Grole

per 104 m – generale 20,4 km

50. dritto su Via Giuseppe Verdi

per 388 m – generale 20,8 km

51. dritto su Sentiero

per 43 m – generale 20,8 km

52. Sinistra su Via Francesco Petrarca

per 110 m – generale 21,0 km

54. dritto su Via Valli

per 109 m – generale 21,1 km

55. dritto su Via Valli, SP6

per 753 m – generale 21,9 km

57. dritto su Via Arzer del Vescovo, SP6

per 269 m – generale 23,3 km

58. Destra su Via Valli, SP6dir

per 770 m – generale 24,1 km

60. Destra su Via Fonteghe, SP21

per 1,10 km – generale 25,3 km

62. All'intersezione Sinistra su Via Valleselle.

per 289 m – generale 26,1 km

63. Curva a gomito a sinistra e segui Via Valleselle

per 697 m – generale 26,8 km

64. Destra su Via Vittoria Aganoor, SP21

per 772 m – generale 27,6 km

65. Destra e segui Via Vittoria Aganoor, SP21

per 42 m – generale 27,7 km

66. Sinistra e segui Via Vittoria Aganoor, SP21

per 226 m – generale 27,9 km

67. Al bivio vai a destra e segui Via Vittoria Aganoor, SP21

per 119 m – generale 28,0 km

68. Al bivio gira a sinistra e segui Via Vittoria Aganoor, SP21

per 284 m – generale 28,3 km

69. dritto su Via Covolo, SP21

per 652 m – generale 28,9 km

70. All'intersezione leggermente a sinistra su Via Croci, SP21dir.

per 276 m – generale 29,2 km

71. Girati e segui Via Croci, SP21dir

per 172 m – generale 29,4 km

72. Girati e segui Via Croci, SP21dir

per 215 m – generale 29,6 km

73. Sinistra e segui Via Croci, SP21dir

per 177 m – generale 29,8 km

74. Al bivio gira a sinistra e segui Via Croci, SP21dir

per 964 m – generale 30,7 km

75. Al bivio gira a sinistra e segui Via Croci, SP21dir

per 682 m – generale 31,4 km

76. dritto su Via Maso, SP21dir

per 170 m – generale 31,6 km

77. Al bivio gira a sinistra e segui Via Maso, SP21dir

per 32 m – generale 31,6 km

78. All'intersezione Destra su Piazza Venticinque Aprile, SP6.

per 156 m – generale 31,8 km

79. dritto su Via Ca' Borini, SP6

per 1,66 km – generale 33,4 km

80. dritto su Via Meggiaro

per 582 m – generale 34,0 km

81. dritto su Via Francesco Petrarca

per 447 m – generale 34,5 km

83. dritto su Via Vigo di Torre

per 194 m – generale 34,7 km

84. dritto su Via Guido Negri

per 119 m – generale 34,8 km

85. Sinistra su Piazza Beata Beatrice

per 62 m – generale 34,9 km

86. Destra su Via Camillo Benso Conte di Cavour

per 213 m – generale 35,1 km

87. Sinistra su Piazza Santa Tecla

per 54 m – generale 35,1 km

88. Destra su Via Antonio Zanchi

per 233 m – generale 35,4 km

89. Destra su Via Girometta

per 78 m – generale 35,5 km

90. dritto su Via San Pietro

per 141 m – generale 35,6 km

91. Al bivio gira a sinistra su Via Augustea

per 555 m – generale 36,2 km

92. All'intersezione dritto su Pista ciclabile.

per 504 m – generale 36,7 km

93. All'intersezione dritto su Via Augustea.

per 102 m – generale 36,8 km

94. dritto su Pista ciclabile

per 111 m – generale 36,9 km

95. All'intersezione Leggermente a destra su Via Augustea.

per 137 m – generale 37,0 km

96. dritto su Via Padana Inferiore, SR10

per 329 m – generale 37,3 km

-
97. All'intersezione Leggermente a destra su Via San Giovanni Bosco, SR10.
per 143 m – generale 37,5 km
-
98. Al bivio gira a sinistra e segui Via San Giovanni Bosco, SR10
per 808 m – generale 38,3 km
-
99. dritto su Via Altura, SR10
per 288 m – generale 38,6 km
-
100. dritto su Pista ciclabile
per 111 m – generale 38,7 km
-
101. dritto su Via Roma Est, SR10
per 119 m – generale 38,8 km
-
102. leggermente a sinistra su Via Roma Est
per 131 m – generale 38,9 km
-
103. Sinistra su Via Roma Est, SR10
per 221 m – generale 39,2 km
-
104. dritto su Via Roma Ovest, SR10
per 542 m – generale 39,7 km
-
105. dritto su Via Maggiore, SR10
per 486 m – generale 40,2 km
-
106. Al bivio gira a sinistra e segui Via Maggiore, SR10
per 913 m – generale 41,1 km
-
108. dritto su Via Vallancon Nord, SR10
per 426 m – generale 41,6 km
-
109. All'intersezione dritto su Via Vallancon Nord, SR10.
per 596 m – generale 42,2 km
-
110. dritto su Via Roma, SR10
per 1,47 km – generale 43,7 km
-
111. Al bivio gira a sinistra e segui Via Roma, SR10
per 513 m – generale 44,2 km
-
112. dritto su Pista ciclabile
per 699 m – generale 44,9 km

113. Curva a gomito a sinistra su Via Caporala

per 53 m – generale 44,9 km

114. Al bivio vai a destra su Via Roma, SR10

per 815 m – generale 45,7 km

115. dritto su Via Pasquale Longo, SR10

per 507 m – generale 46,3 km

117. Al bivio vai a destra e segui Via Pasquale Longo, SR10

per 436 m – generale 48,0 km

118. dritto su Via Luppia San Zeno, SR10

per 1,48 km – generale 49,5 km

119. Al bivio vai a destra e segui Via Luppia San Zeno, SR10

per 159 m – generale 49,6 km

120. dritto su Via San Zeno, SR10

per 635 m – generale 50,3 km

121. dritto su Via Borgo Eniano, SR10

per 423 m – generale 50,7 km

122. Leggermente a destra su Piazza Trieste

per 114 m – generale 50,8 km

123. Destra e segui Piazza Trieste

per 40 m – generale 50,9 km

124. Sinistra su Via Guglielmo Marconi

per 173 m – generale 51,0 km

125. dritto su Piazza Vittorio Emanuele 2°

per 64 m – generale 51,1 km

126. Sinistra e segui Piazza Vittorio Emanuele 2°

per 77 m – generale 51,2 km

127. Destra su Via Giacomo Matteotti

per 290 m – generale 51,5 km

128. All'intersezione Girati e segui Via Giacomo Matteotti.

per 314 m – generale 51,8 km

129. Sinistra su Piazza Vittorio Emanuele 2°

per 95 m – generale 51,9 km

130. leggermente a sinistra e segui Piazza Vittorio Emanuele 2°

per 146 m – generale 52,0 km

131. dritto su Via Roma

per 45 m – generale 52,1 km

132. dritto su Viale Trento

per 202 m – generale 52,3 km

133. Al bivio vai a destra e segui Viale Trento

per 604 m – generale 52,9 km

134. Curva a gomito a sinistra su Strada

per 60 m – generale 52,9 km

135. dritto su Viale Trento, SP19

per 883 m – generale 53,8 km

136. dritto su Via Padre Reginaldo Giuliani, SP19

per 304 m – generale 54,1 km

137. Al bivio vai a destra e segui Via Padre Reginaldo Giuliani, SP19

per 134 m – generale 54,3 km

138. dritto su Via Brancaglia, SP19

per 1,72 km – generale 56,0 km

139. All'intersezione Leggermente a destra su Via Cicogna.

per 60 m – generale 56,0 km

140. All'intersezione dritto su Via Cicogna, SP123.

per 1,73 km – generale 57,8 km

141. dritto su Via Castello, SP123

per 511 m – generale 58,3 km

142. dritto su Via Castello

per 447 m – generale 58,7 km

143. dritto su Via Roma

per 196 m – generale 58,9 km

144. All'intersezione dritto su Via Giacomo Matteotti.

per 366 m – generale 59,3 km

145. dritto su Via Ponte Alto

per 103 m – generale 59,4 km

146. dritto su Via Ponte Alto, SP4

per 514 m – generale 59,9 km

147. dritto su Via Pietre, SP4

per 2,07 km – generale 62,0 km

148. Al bivio vai a destra su SP4

per 31 m – generale 62,0 km

150. dritto su Via Contellena, SP4

per 1,03 km – generale 63,1 km

151. Al bivio vai a destra e segui Via Contellena, SP4

per 131 m – generale 63,2 km

153. dritto su Via Colloredo, SP4

per 1,59 km – generale 64,9 km

154. dritto su Via Cà Berta, SP4

per 1,48 km – generale 66,4 km

155. dritto su Via San Sepolcro, SP4

per 95 m – generale 66,5 km

156. Destra su Via Circonvallazione, SP8

per 1,13 km – generale 67,6 km

157. Al bivio gira a sinistra e segui Via Circonvallazione, SP8

per 367 m – generale 68,0 km

158. Al bivio gira a sinistra e segui Via Circonvallazione, SP8

per 81 m – generale 68,1 km

159. All'intersezione dritto su Via Monticelli, SP8.

per 1,52 km – generale 69,6 km

160. dritto su Via Berico Euganea, SP8

per 2,15 km – generale 71,8 km

162. dritto su Via Dante Alighieri

per 1,15 km – generale 73,0 km

163. Destra su Via Fornace

per 107 m – generale 73,1 km

164. Al bivio vai a destra e segui Via Fornace

per 751 m – generale 73,9 km

165. dritto su Via Poigo

per 642 m – generale 74,5 km

166. Al bivio vai a destra su Via Castello

per 140 m – generale 74,7 km

167. Destra e segui Via Castello

per 133 m – generale 74,8 km

168. Sinistra su Via Giacomo Matteotti, SP19

per 613 m – generale 75,4 km

169. dritto su Via A. Ferretto, SP19

per 543 m – generale 76,0 km

170. dritto su Via Quattro Novembre, SP19

per 603 m – generale 76,6 km

171. Destra su Piazza Roma, SP19

per 105 m – generale 76,7 km

172. Destra e segui Piazza Roma, SP19

per 36 m – generale 76,7 km

173. Sinistra su Strada Provinciale 19 Dorsale dei Berici, SP19

per 2,14 km – generale 78,8 km

174. Sinistra e segui Strada Provinciale 19 Dorsale dei Berici, SP19

per 28 m – generale 78,9 km

175. dritto su segmento fuori rete

per 221 m – generale 79,1 km

176. Sinistra su Strada Provinciale 19 Dorsale dei Berici, SP19

per 338 m – generale 79,4 km

177. Al bivio vai a destra e segui Strada Provinciale 19 Dorsale dei Berici, SP19

per 895 m – generale 80,3 km

178. Al bivio vai a destra su SP107

per 1,18 km – generale 81,5 km

179. Destra e segui SP107

per 48 m – generale 81,6 km

180. dritto su Via Palma, SP107

per 180 m – generale 81,7 km

181. Al bivio vai a destra e segui Via Palma, SP107

per 737 m – generale 82,5 km

182. Sinistra e segui Via Palma, SP107

per 111 m – generale 82,6 km

183. Al bivio vai a destra e segui Via Palma, SP107

per 374 m – generale 83,0 km

184. dritto su Strada

per 1,37 km – generale 84,3 km

185. dritto su Via Soghe

per 384 m – generale 84,7 km

186. dritto su Via Zambalda

per 160 m – generale 84,9 km

187. Al bivio gira a sinistra e segui Via Zambalda

per 651 m – generale 85,5 km

188. Al bivio gira a sinistra e segui Via Zambalda

per 234 m – generale 85,8 km

189. Sinistra e segui Via Zambalda

per 99 m – generale 85,9 km

190. Al bivio vai a destra e segui Via Zambalda

per 1,40 km – generale 87,3 km

191. dritto su Via Santa Croce

per 266 m – generale 87,5 km

192. Destra su Via Capitelloper 1,16 km – generale 88,7 km

193. Sinistra su Via Lago di Fimon, SP126per 575 m – generale 89,3 km

194. Al bivio vai a destra su Via Monticello, SP126per 68 m – generale 89,3 km

195. All'intersezione Leggermente a destra su Percorso ciclabile.per 605 m – generale 89,9 km

196. Al bivio gira a sinistra su Via Monticello, SP126per 402 m – generale 90,3 km

197. dritto su Via Torri, SP126per 377 m – generale 90,7 km

198. Al bivio vai a destra e segui Via Torri, SP126per 406 m – generale 91,1 km

200. dritto su Via Monte Lungo, SP88per 65 m – generale 91,3 km

203. Al bivio gira a sinistra su Strada del Tormeno, SP88per 901 m – generale 92,4 km

204. Sinistra su Via Costacolonnaper 1,56 km – generale 94,0 km

205. Al bivio vai a destra e segui Via Costacolonnaper 203 m – generale 94,2 km

206. Destra su Viale Dieci Giugno, SP19per 977 m – generale 95,2 km

207. Sinistra e segui Viale Dieci Giugno, SP19per 1,62 km – generale 96,8 km

208. All'intersezione Leggermente a destra e segui Viale Dieci Giugno, SP19.per 97 m – generale 96,9 km

209. Al bivio gira a sinistra e segui Viale Dieci Giugno, SP19per 327 m – generale 97,2 km

210. All'intersezione leggermente a sinistra su Viale Dieci Giugno.

per 421 m – generale 97,6 km

211. All'intersezione Leggermente a destra su Viale Risorgimento Nazionale.

per 418 m – generale 98,1 km

212. Sinistra su Strada

per 18 m – generale 98,1 km

213. leggermente a sinistra e segui Strada

per 28 m – generale 98,1 km

214. dritto su Viale Margherita

per 51 m – generale 98,2 km

215. Al bivio gira a sinistra e segui Viale Margherita

per 360 m – generale 98,5 km

216. All'intersezione leggermente a sinistra su Pista ciclabile.

per 451 m – generale 99,0 km

218. All'intersezione dritto su Leva' degli Angeli.

per 73 m – generale 99,2 km

219. All'intersezione Destra su Ponte degli Angeli.

per 66 m – generale 99,2 km

221. dritto su Via Quattro Novembre

per 279 m – generale 99,6 km

222. All'intersezione Leggermente a destra su Borgo Scroffa.

per 67 m – generale 99,6 km

223. Leggermente a destra e segui Borgo Scroffa

per 270 m – generale 99,9 km

224. dritto su Viale Trieste

per 685 m – generale 101 km

226. dritto su Viale Trieste

per 389 m – generale 101 km

228. dritto su Viale Anconetta

per 903 m – generale 102 km

229. Sinistra su Stradone dei Nicolosiper 1,39 km – generale 104 km

232. dritto su Via Nicolosi, SP42per 587 m – generale 105 km

234. dritto su Via Romaper 512 m – generale 106 km

235. All'intersezione Sinistra su Pista ciclabile.per 233 m – generale 106 km

236. dritto su Via San Gaetano Thieneper 635 m – generale 107 km

237. Al bivio vai a destra su Via Goffredo Mameliper 528 m – generale 107 km

238. dritto su Via Spineper 871 m – generale 108 km

239. Sinistra e segui Via Spineper 1,68 km – generale 110 km

240. dritto su Via Lupiolaper 351 m – generale 110 km

241. Destra e segui Via Lupiolaper 89 m – generale 110 km

242. Sinistra e segui Via Lupiolaper 966 m – generale 111 km

243. Sinistra su Via Dindarelloper 19 m – generale 111 km

244. curva a gomito a destra su Pista ciclabileper 120 m – generale 111 km

245. Al bivio vai a destra e segui Pista ciclabileper 154 m – generale 111 km

246. All'intersezione dritto su Via Chiesa.per 572 m – generale 112 km

247. Sinistra su Via Mocenigoper 1,15 km – generale 113 km

248. dritto su Via Pozzaper 474 m – generale 114 km

249. dritto su Via Alberettoper 280 m – generale 114 km

250. All'intersezione Leggermente a destra su Via San Lorenzo.per 262 m – generale 114 km

251. dritto su Piazzetta Guglielmo Zanniniper 33 m – generale 114 km

252. dritto su Via Quattro Novembreper 98 m – generale 114 km

253. dritto su Piazza Vittorio Emanueleper 47 m – generale 114 km

254. All'intersezione Leggermente a destra e segui Piazza Vittorio Emanuele.per 72 m – generale 114 km

255. dritto su Via Romaper 33 m – generale 114 km

256. All'intersezione Leggermente a destra e segui Via Roma.per 311 m – generale 115 km

257. dritto su Via Piave, SP248per 475 m – generale 115 km

258. Destra su Via Palùper 27 m – generale 115 km

259. Curva a gomito a sinistra su Pista ciclabile Sandrigo - Ancignanoper 481 m – generale 116 km

260. Sinistra su Via Palmironaper 17 m – generale 116 km

261. Destra su Via Piave, SP248per 791 m – generale 116 km

262. dritto su Via Croce, SP248

per 141 m – generale 117 km

263. Al bivio gira a sinistra e segui Via Croce, SP248

per 980 m – generale 118 km

264. dritto su Via Chiesa, SP248

per 1,08 km – generale 119 km

265. Al bivio gira a sinistra e segui Via Chiesa, SP248

per 1,15 km – generale 120 km

266. dritto su Via Roma, SP248

per 1,26 km – generale 121 km

267. All'intersezione dritto su Via Guglielmo Marconi, SP248.

per 589 m – generale 122 km

268. dritto su Via Palazzon, SP248

per 997 m – generale 123 km

269. Al bivio gira a sinistra e segui Via Palazzon, SP248

per 170 m – generale 123 km

270. dritto su Viale Vicenza, SP248

per 1,25 km – generale 124 km

272. dritto su Via dell'Industria, SP248

per 58 m – generale 124 km

273. dritto su Viale Vicenza, SP248

per 1,07 km – generale 125 km

274. Al bivio vai a destra su Via Colonnello Adamo Scremin, SP248

per 503 m – generale 126 km

276. All'intersezione Sinistra su Via Gianni Cecchin, SP71.

per 817 m – generale 128 km

277. Al bivio vai a destra su Via Salarola

per 838 m – generale 128 km

278. dritto su Via Prai

per 751 m – generale 129 km

279. dritto su Via Stroppari

per 141 m – generale 129 km

280. Al bivio vai a destra e segui Via Stroppari

per 535 m – generale 130 km

281. Al bivio vai a destra e segui Via Stroppari

per 252 m – generale 130 km

282. dritto su Via Marchetti

per 150 m – generale 130 km

283. Al bivio gira a sinistra e segui Via Marchetti

per 316 m – generale 131 km

284. Leggermente a destra e segui Via Marchetti

per 275 m – generale 131 km

285. Sinistra e segui Via Marchetti

per 423 m – generale 131 km

286. Al bivio vai a destra e segui Via Marchetti

per 511 m – generale 132 km

287. Al bivio vai a destra e segui Via Marchetti

per 239 m – generale 132 km

288. Destra su Contrà Gaggion Alto, SP72

per 1,68 km – generale 134 km

289. All'intersezione dritto su Contrà San Michele, SP72.

per 440 m – generale 134 km

290. dritto su Pista ciclabile

per 761 m – generale 135 km

291. dritto su Contrà San Michele, SP72

per 48 m – generale 135 km

292. dritto su Viale Asiago, SP72

per 1,30 km – generale 136 km

293. Al bivio vai a destra e segui Viale Asiago, SP72

per 96 m – generale 136 km

294. dritto su Viale Asiago

per 152 m – generale 136 km

295. All'intersezione leggermente a sinistra e segui Viale Asiago.

per 299 m – generale 137 km

296. dritto su Via Santissima Trinità

per 129 m – generale 137 km

297. All'intersezione Leggermente a destra e segui Via Santissima Trinità.

per 185 m – generale 137 km

298. dritto su Via Mons. Onisto

per 65 m – generale 137 km

299. Sinistra su Viale Vicenza

per 144 m – generale 137 km

301. dritto su Viale Armando Diaz

per 83 m – generale 137 km

302. All'intersezione Curva a gomito a sinistra su Via Sabbionara.

per 108 m – generale 138 km

303. Destra su Via Angarano

per 552 m – generale 138 km

304. Destra su Via Ferracina

per 123 m – generale 138 km

305. Al bivio gira a sinistra su Via Schiavonetti

per 76 m – generale 138 km

306. dritto su Via Campo Marzio

per 217 m – generale 138 km

307. Destra su Via Verci

per 48 m – generale 139 km

308. Destra su Piazzale Luigi Cadorna

per 50 m – generale 139 km

309. Al bivio vai a destra e segui Piazzale Luigi Cadorna

per 53 m – generale 139 km

311. dritto su Viale Alcide De Gasperi

per 250 m – generale 139 km

312. All'intersezione Leggermente a destra e segui Via Lorenzo Chini.

per 161 m – generale 139 km

313. dritto su Via Lorenzo Chini

per 55 m – generale 139 km

314. Destra su Sentiero

per 349 m – generale 140 km

315. Al bivio gira a sinistra su Via Ognissanti

per 41 m – generale 140 km

316. dritto su Via Santa Croce

per 599 m – generale 140 km

317. All'intersezione leggermente a sinistra su Viale Antonio Rosmini.

per 273 m – generale 140 km

319. dritto su Via Passarin

per 420 m – generale 141 km

320. Al bivio vai a destra e segui Via Passarin

per 28 m – generale 141 km

322. dritto su Via Valsugana - Via Capitelvecchio

per 88 m – generale 141 km

323. Al bivio vai a destra e segui Via Valsugana - Via Capitelvecchio

per 170 m – generale 141 km

324. Al bivio gira a sinistra e segui Via Valsugana - Via Capitelvecchio

per 353 m – generale 142 km

325. Al bivio vai a destra su Via Capitelvecchio

per 362 m – generale 142 km

327. dritto su Via Valsugana - Via Capitelvecchio

per 60 m – generale 142 km

328. Al bivio vai a destra e segui Via Valsugana - Via Capitelvecchio

per 323 m – generale 143 km

329. dritto su Via Croceron - Via Capitelvecchio

per 382 m – generale 143 km

330. Destra su Via Capitano Alessio

per 19 m – generale 143 km

332. dritto su Via Capitano Alessio, SS47

per 1,42 km – generale 145 km

333. dritto su Via Giuseppe Mazzini, SS47

per 1,77 km – generale 146 km

334. dritto su Via Cavalieri di Vittorio Veneto, SS47

per 1,23 km – generale 148 km

335. dritto su Via Nazionale, SS47

per 2,02 km – generale 150 km

337. dritto su Via Pozzetto, SS47

per 515 m – generale 151 km

338. All'intersezione Leggermente a destra e segui Via Postumia di Ponente, SP24.

per 57 m – generale 151 km

339. All'intersezione dritto su Via Pozzetto, SS47.

per 956 m – generale 152 km

341. dritto su Via Borgo Bassano

per 346 m – generale 153 km

343. dritto su Via Borgo Bassano

per 137 m – generale 153 km

344. dritto su Via Roma

per 317 m – generale 153 km

345. Sinistra su Via Guglielmo Marconi

per 273 m – generale 153 km

346. dritto su Via Borgo Treviso

per 159 m – generale 154 km

349. dritto su Via Mejaniga

per 304 m – generale 155 km

350. Al bivio vai a destra e segui Via Mejaniga

per 21 m – generale 155 km

351. Al bivio gira a sinistra e segui Via Mejaniga

per 34 m – generale 155 km

353. dritto su Via Nova, SP22

per 274 m – generale 155 km

354. dritto su SP22

per 182 m – generale 155 km

355. All'intersezione Sinistra su Via dell'Olmo.

per 161 m – generale 155 km

357. dritto su Via dell'Olmo

per 234 m – generale 156 km

358. Al bivio vai a destra e segui Via dell'Olmo

per 266 m – generale 156 km

359. All'intersezione dritto su Via Andrea Mantegna.

per 1,19 km – generale 157 km

360. dritto su Via Sommavilla

per 252 m – generale 157 km

362. dritto su Via Rometta

per 457 m – generale 159 km

366. Al bivio vai a destra su Via Vittorio Emanuele II

per 16 m – generale 160 km

367. dritto su Via Vittorio Emanuele II, SP52

per 1,08 km – generale 161 km

368. Al bivio gira a sinistra e segui Via Vittorio Emanuele II, SP52

per 27 m – generale 161 km

369. Destra e segui Via Vittorio Emanuele II, SP52

per 23 m – generale 161 km

371. Destra su Via Dolomiti

per 530 m – generale 161 km

372. Al bivio vai a destra su Via Monte Cimone

per 259 m – generale 162 km

373. Sinistra e segui Via Monte Cimone

per 651 m – generale 162 km

374. dritto su Via Monte Cimone, SP52

per 219 m – generale 163 km

375. dritto su Via Soranzetta, SP83

per 364 m – generale 163 km

376. dritto su Via Soranza, SP83

per 452 m – generale 163 km

377. Al bivio gira a sinistra e segui Via Soranza, SP83

per 565 m – generale 164 km

378. dritto su Via Brenta, SP83

per 1,16 km – generale 165 km

379. dritto su Via Brenta

per 329 m – generale 165 km

380. dritto su Borgo Vicenza

per 129 m – generale 166 km

381. Al bivio vai a destra su Strada

per 216 m – generale 166 km

383. Al bivio vai a destra e segui Borgo Vicenza

per 152 m – generale 166 km

384. All'intersezione Sinistra su Via Fabio Filzi.

per 150 m – generale 166 km

385. Al bivio vai a destra e segui Via Fabio Filzi

per 49 m – generale 166 km

386. All'intersezione Leggermente a destra su Piazza Giorgione.

per 334 m – generale 166 km

387. dritto su Corso Ventinove Aprile

per 124 m – generale 167 km

388. All'intersezione dritto su Sentiero.

per 232 m – generale 167 km

389. dritto su Via Roma

per 33 m – generale 167 km

390. dritto su Via Roma, SR245

per 200 m – generale 167 km

391. dritto su Via Corrado Cazzaro, SR245

per 164 m – generale 167 km

392. All'intersezione Sinistra su Borgo Vicenza.

per 196 m – generale 167 km

394. dritto su Pista ciclabile

per 164 m – generale 168 km

395. All'intersezione Sinistra su Via Piave.

per 650 m – generale 168 km

396. Sinistra su Via Viscon

per 149 m – generale 168 km

397. Sinistra e segui Via Viscon

per 284 m – generale 169 km

398. Destra e segui Via Viscon

per 1,13 km – generale 170 km

399. Girati su Pista ciclabile

per 496 m – generale 170 km

400. Al bivio vai a destra su Via Ca' Rossa

per 413 m – generale 171 km

401. All'intersezione Destra su Via Nogarola.

per 943 m – generale 172 km

402. Sinistra e segui Via Nogarola

per 1,28 km – generale 173 km

403. Destra e segui Via Nogarola

per 277 m – generale 173 km

404. Sinistra e segui Via Nogarola

per 100 m – generale 173 km

405. Al bivio gira a sinistra su Via Muson

per 3,23 km – generale 177 km

406. curva a gomito a destra su Via Sanguettara, SP97

per 45 m – generale 177 km

407. Curva a gomito a sinistra su Strada

per 21 m – generale 177 km

408. Al bivio vai a destra su Via Morosini

per 2,27 km – generale 179 km

409. dritto su Percorso ciclabile

per 1,93 km – generale 181 km

410. All'intersezione dritto su Via Straelle, SP31.

per 2,69 km – generale 184 km

412. All'intersezione Destra su Via Roma, SP34.

per 708 m – generale 185 km

413. dritto su Pista ciclabile

per 570 m – generale 185 km

414. dritto su Via Roma, SP34

per 882 m – generale 186 km

416. dritto su Via Bassa III - Via Roma, SP34

per 713 m – generale 189 km

417. dritto su Via Bassa III, SP34

per 1,06 km – generale 190 km

419. dritto su Via Garelli, SP34

per 1,39 km – generale 191 km

420. dritto su Via Quattrocà

per 1,80 km – generale 193 km

421. Destra su Via Campolino

per 248 m – generale 193 km

422. Sinistra su Ciclovía del Capitello

per 1,68 km – generale 195 km

423. Al bivio vai a destra e segui Ciclovía del Capitello

per 18 m – generale 195 km

424. dritto su Percorso ciclabile

per 1,15 km – generale 196 km

425. dritto su Via Murano

per 448 m – generale 196 km

426. Al bivio vai a destra su Percorso ciclabile

per 1,14 km – generale 198 km

427. dritto su Via Guglielmo Marconi, SP88

per 255 m – generale 198 km

429. dritto su Via Arrigoni, SP46

per 551 m – generale 198 km

430. Al bivio gira a sinistra e segui Via Arrigoni, SP46

per 56 m – generale 198 km

431. dritto su Via Arrigoni

per 728 m – generale 199 km

434. dritto su Via Padova

per 175 m – generale 200 km

436. All'intersezione dritto su Pista ciclabile.

per 115 m – generale 200 km

437. Sinistra su Via San Marco

per 104 m – generale 200 km

438. Al bivio vai a destra e segui Via San Marco

per 206 m – generale 200 km

439. Al bivio gira a sinistra su Via Martiri della Libertà

per 562 m – generale 201 km

440. Al bivio vai a destra e segui Via Martiri della Libertà

per 60 m – generale 201 km

441. Destra e segui Via Martiri della Libertà

per 150 m – generale 201 km

442. leggermente a sinistra e segui Via Martiri della Libertà

per 116 m – generale 201 km

443. Destra e segui Via Martiri della Libertà

per 195 m – generale 201 km

444. Sinistra e segui Via Martiri della Libertà

per 94 m – generale 201 km

445. Al bivio vai a destra su Via Don Giovanni Verità

per 465 m – generale 202 km

446. All'intersezione curva a gomito a destra su Via Guglielmo Marconi.

per 244 m – generale 202 km

449. dritto su Via Camin

per 164 m – generale 203 km

450. Destra e segui Via Camin

per 127 m – generale 204 km

451. Al bivio gira a sinistra e segui Via Camin

per 264 m – generale 204 km

452. dritto su Via Corsica

per 418 m – generale 204 km

453. All'intersezione Sinistra su Via Vigonovese.

per 267 m – generale 204 km

454. Destra su Via Lisbona

per 535 m – generale 205 km

457. dritto su Via Messico

per 139 m – generale 206 km

459. Sinistra su Via Olanda

per 33 m – generale 206 km

460. curva a gomito a destra su Sentiero

per 414 m – generale 207 km

461. Sinistra su Via Romaniaper 286 m – generale 207 km

462. Destra su Riviera Franciaper 105 m – generale 207 km

466. Al bivio vai a destra e segui Via delle Granze Sudper 37 m – generale 208 km

467. Sinistra su Via Messicoper 54 m – generale 208 km

468. dritto su Via delle Granze Sudper 343 m – generale 208 km

469. dritto su Via Dante Alighieriper 208 m – generale 208 km

470. dritto su Via Carlo Gioratoper 419 m – generale 209 km

471. Destra su Via Amerigo Vespucciper 193 m – generale 209 km

472. Sinistra su Via Sant'Urbanoper 102 m – generale 209 km

473. Al bivio vai a destra e segui Via Sant'Urbanoper 100 m – generale 209 km

474. All'intersezione dritto su Via Leonardo da Vinci.per 114 m – generale 209 km

475. Al bivio vai a destra e segui Via Leonardo da Vinciper 658 m – generale 210 km

476. Al bivio vai a destra e segui Via Leonardo da Vinciper 132 m – generale 210 km

477. Al bivio vai a destra e segui Via Leonardo da Vinciper 126 m – generale 210 km

478. Al bivio vai a destra e segui Via Leonardo da Vinciper 783 m – generale 211 km

479. Al bivio vai a destra e segui Via Leonardo da Vinci

per 342 m – generale 211 km

480. Destra su Via Matteo da Roncajette

per 68 m – generale 211 km

481. Sinistra su Via Guido Marchioro

per 28 m – generale 212 km

482. Al bivio gira a sinistra e segui Via Guido Marchioro

per 182 m – generale 212 km

483. Al bivio gira a sinistra e segui Via Guido Marchioro

per 75 m – generale 212 km

484. Al bivio vai a destra su Sentiero

per 104 m – generale 212 km

485. Al bivio gira a sinistra e segui Sentiero

per 57 m – generale 212 km

486. dritto su Via Guido Marchioro

per 303 m – generale 212 km

487. Al bivio gira a sinistra e segui Via Guido Marchioro

per 3,35 km – generale 216 km

488. dritto su Via Bacchiglione Destro

per 101 m – generale 216 km

489. Sinistra su SP30

per 73 m – generale 216 km

490. Leggermente a destra e segui SP30

per 1,22 km – generale 217 km

491. Destra su Via Trieste, SP35

per 1,87 km – generale 219 km

492. dritto su Via San Gabriele, SP35

per 2,04 km – generale 221 km

493. dritto su Via Riviera, SP35

per 87 m – generale 221 km

494. dritto su Via San Gabriele, SP35

per 188 m – generale 221 km

495. Destra su Viale Italia, SP35

per 39 m – generale 221 km

496. Al bivio gira a sinistra e segui Viale Italia, SP35

per 57 m – generale 221 km

497. All'intersezione Sinistra su Via Roma.

per 69 m – generale 221 km

498. Destra e segui Via Roma

per 69 m – generale 221 km

499. Destra su Via San Camillo, SP35

per 85 m – generale 222 km

500. Al bivio gira a sinistra e segui Via San Camillo, SP35

per 214 m – generale 222 km

501. dritto su Via Madonna, SP35

per 44 m – generale 222 km

502. Sinistra su Via Domenico Carrari

per 99 m – generale 222 km