



## La Berico Euganea Lunga 2023

 **09:35** ↔ **201 km** Ø **20,9 km/h** ↗ **2.210 m** ↘ **2.210 m**

-  1. Sulla strada di accesso vai verso ovest  
per 546 m – generale 546 m

---

-  2. dritto su Via Andrea Palladio  
per 348 m – generale 894 m

---

-  3. Al bivio gira a sinistra su Via Bosco di Sopra  
per 212 m – generale 1,11 km

---

-  4. Al bivio gira a sinistra su Via Bosco di Sotto  
per 300 m – generale 1,41 km

---

-  5. Al bivio vai a destra e segui Via Bosco di Sotto  
per 904 m – generale 2,31 km


---

-  6. Curva a gomito a sinistra su Via Monache  
per 1,66 km – generale 3,97 km


---

-  8. dritto su Via Roma, SP26  
per 1,08 km – generale 5,11 km


---

 9. Al bivio vai a destra e segui Via Roma, SP26  
per 1,60 km – generale 6,72 km


---

 10. leggermente a sinistra e segui Via Roma, SP26  
per 21 m – generale 6,74 km


---

 12. dritto su Via Settimo  
per 2,09 km – generale 8,95 km


---

 13. Sinistra e segui Via Settimo  
per 1,07 km – generale 10,0 km


---

 14. Destra su Via Secula, SP20  
per 379 m – generale 10,4 km


---

 15. dritto su Via Municipio, SP20  
per 113 m – generale 10,5 km


---

 16. Al bivio vai a destra su SP20  
per 34 m – generale 10,5 km


---

 18. dritto su SP247  
per 318 m – generale 10,9 km


---

 19. dritto su Via Roma, SP247  
per 89 m – generale 11,0 km


---

 20. dritto su Via Colderuga, SP247  
per 400 m – generale 11,4 km

---

 21. Destra su Pista Ciclabile Riviera Berica  
per 190 m – generale 11,6 km

---

 22. dritto su Pista Ciclabile Casarotto Renato  
per 1,84 km – generale 13,4 km


- 
- ↑ 23. dritto su Via dell'Opificio  
per 331 m – generale 13,8 km
- 
- ↶ 24. Sinistra su Pista ciclabile  
per 30 m – generale 13,8 km
- 
- ↷ 25. Destra su Pista Ciclabile Renato Casarotto  
per 809 m – generale 14,6 km
- 
- ↑ 26. dritto su Viale Riviera Berica  
per 363 m – generale 15,0 km
- 
- ↶ 27. Al bivio gira a sinistra su Strada delle Grancare  
per 89 m – generale 15,1 km
- 
- ↷ 28. Al bivio vai a destra e segui Strada delle Grancare  
per 596 m – generale 15,6 km
- 
- ↑ 29. dritto su Strada Grancare  
per 684 m – generale 16,3 km
- 
- ↑ 30. dritto su Via Grancare Basse  
per 1,26 km – generale 17,6 km
- 
- ↶ 31. Al bivio gira a sinistra e segui Via Grancare Basse  
per 65 m – generale 17,7 km
- 
- ↶ 32. Al bivio gira a sinistra e segui Via Grancare Basse  
per 1,24 km – generale 18,9 km
- 
- ↑ 33. dritto su Via San Giovanni Battista  
per 960 m – generale 19,9 km
- 
- ↷ 34. Al bivio vai a destra e segui Via San Giovanni Battista  
per 778 m – generale 20,6 km

- 
- ↶ 35. Sinistra su Strada di Bisortole  
per 210 m – generale 20,8 km
- 
- ↑ 37. dritto su Via Monte Lungo, SP88  
per 117 m – generale 21,0 km
- 
- ↗ 38. All'intersezione Leggermente a destra su SP88.  
per 173 m – generale 21,2 km
- 
- ↑ 40. dritto su Via Strada Militare, SP88  
per 2,06 km – generale 23,5 km
- 
- ↘ 41. Al bivio gira a sinistra e segui Via Strada Militare, SP88  
per 449 m – generale 23,9 km
- 
- ↶ 42. Sinistra su Via Santa Giustina, SP19  
per 387 m – generale 24,3 km
- 
- ↗ 43. Destra su Via Pilla, SP106  
per 2,54 km – generale 26,8 km
- 
- ↗ 44. All'intersezione Destra su Pista ciclabile.  
per 409 m – generale 27,3 km
- 
- ↑ 45. dritto su Viale Sant'Agostino  
per 225 m – generale 27,5 km
- 
- ↶ 46. Sinistra su Via Monte Grappa  
per 331 m – generale 27,8 km
- 
- ↘ 47. Al bivio gira a sinistra e segui Via Monte Grappa  
per 191 m – generale 28,0 km
- 
- ↗ 48. Al bivio vai a destra e segui Via Monte Grappa  
per 1,57 km – generale 29,6 km


- 
- ↑ 49. dritto su Via Quattro Novembre  
per 151 m – generale 29,7 km
- 
- ↗ 50. Destra e segui Via Quattro Novembre  
per 1,16 km – generale 30,9 km
- 
- ↑ 53. dritto su Via Roma  
per 73 m – generale 31,2 km
- 
- ↗ 54. All'intersezione Leggermente a destra su Via Guglielmo Marconi.  
per 249 m – generale 31,4 km
- 
- ↘ 55. Al bivio vai a destra e segui Via Guglielmo Marconi  
per 120 m – generale 31,5 km
- 
- ↑ 57. dritto su Viale Giuseppe Verdi  
per 271 m – generale 31,9 km
- 
- ↑ 59. dritto su Viale Giuseppe Verdi  
per 243 m – generale 32,3 km
- 
- ↗ 60. Destra e segui Viale Giuseppe Verdi  
per 33 m – generale 32,3 km
- 
- ↙ 62. Al bivio gira a sinistra e segui Via Lonigo, SP34  
per 29 m – generale 34,7 km
- 
- ↑ 64. dritto su Via Melaro, SP34  
per 168 m – generale 34,9 km
- 
- ↖ 65. Sinistra su Via Selva Balestro  
per 412 m – generale 35,3 km
- 
- ↘ 66. Al bivio vai a destra e segui Via Selva Balestro  
per 189 m – generale 35,5 km

- 
- ↑ 67. dritto su Via Soastene  
per 801 m – generale 36,3 km
- 
- ↑ 68. dritto su Via Antonio Pacinotti  
per 710 m – generale 37,0 km
- 
- ↶ 69. Sinistra su Via Alcide De Gasperi, SP12  
per 88 m – generale 37,1 km
- 
- ↑ 70. dritto su Via Benedetto Croce, SP12  
per 440 m – generale 37,5 km
- 
- ↶ 71. Sinistra su segmento fuori rete  
per 172 m – generale 37,7 km
- 
- ↑ 72. dritto su Via Santa Bertilla  
per 477 m – generale 38,2 km
- 
- ↷ 73. Destra su Via Goia  
per 74 m – generale 38,3 km
- 
- ↑ 74. dritto su Via Scarantello  
per 764 m – generale 39,0 km
- 
- ↷ 75. Destra e segui Via Scarantello  
per 49 m – generale 39,1 km
- 
- ↶ 76. Sinistra e segui Via Scarantello  
per 52 m – generale 39,1 km
- 
- ↶ 77. Sinistra su Via Valle  
per 301 m – generale 39,4 km
- 
- ↗ 78. Al bivio vai a destra e segui Via Valle  
per 130 m – generale 39,6 km


---

 79. Curva a gomito a sinistra su Via Zanella  
per 377 m – generale 39,9 km


---

 80. dritto su segmento fuori rete  
per 173 m – generale 40,1 km


---

 81. dritto su Via Marzari  
per 83 m – generale 40,2 km


---

 82. Destra su Strada  
per 262 m – generale 40,5 km


---

 83. dritto su Via Ortigara  
per 589 m – generale 41,0 km


---

 84. Al bivio vai a destra e segui Via Ortigara  
per 404 m – generale 41,4 km


---

 85. dritto su Via Dante Alighieri  
per 79 m – generale 41,5 km


---

 86. Al bivio vai a destra su Via Monte Rosso  
per 54 m – generale 41,6 km


---

 87. Destra e segui Via Monte Rosso  
per 148 m – generale 41,7 km


---

 88. Al bivio vai a destra e segui Via Monte Rosso  
per 689 m – generale 42,4 km

---

 89. Destra su Via Ugo Foscolo  
per 367 m – generale 42,8 km

---

 90. Destra e segui Via Ugo Foscolo  
per 1,60 km – generale 44,4 km

- 
- ↑ 91. dritto su Via San Vito  
per 281 m – generale 44,7 km
- 
- ↶ 92. Sinistra su Via Cavecchie, SP12  
per 1,25 km – generale 45,9 km
- 
- ↑ 93. dritto su Via San Gaudenzio, SP12  
per 51 m – generale 46,0 km
- 
- ↷ 94. Al bivio gira a sinistra e segui Via San Gaudenzio, SP12  
per 65 m – generale 46,0 km
- 
- ↷ 95. Destra su Via Sant'Appolonia  
per 1,79 km – generale 47,8 km
- 
- ↑ 96. dritto su Via Vanderia  
per 2,44 km – generale 50,3 km
- 
- ↶ 97. Sinistra su Via Bisognin  
per 544 m – generale 50,8 km
- 
- ↑ 98. dritto su Via Meledo Alto, SP109  
per 463 m – generale 51,3 km
- 
- ↷ 99. Al bivio vai a destra e segui Via Meledo Alto, SP109  
per 2,27 km – generale 53,6 km
- 
- ↑ 100. dritto su Via de Gasperi, SP109  
per 474 m – generale 54,0 km
- 
- ↷ 101. Destra e segui Via de Gasperi, SP109  
per 188 m – generale 54,2 km
- 
- ↶ 102. Sinistra e segui Via de Gasperi, SP109  
per 478 m – generale 54,7 km



---

↶ 103. All'intersezione Sinistra su Via Giuseppe Zuccante, SP109.  
per 1,14 km – generale 55,8 km

---

↷ 104. Destra su Via Pederiva, SP12  
per 722 m – generale 56,6 km

---

↶ 105. Sinistra su Via Giancesin  
per 352 m – generale 56,9 km

---

↘ 106. Al bivio vai a destra e segui Via Giancesin  
per 741 m – generale 57,7 km

---

↑ 107. dritto su Via Casamento  
per 373 m – generale 58,0 km

---

↶ 108. Sinistra su Via Cavallaro  
per 972 m – generale 59,0 km

---

↑ 109. dritto su Via Cul del Sacco  
per 208 m – generale 59,2 km

---

↶ 110. Curva a gomito a sinistra su Via Castello  
per 433 m – generale 59,6 km

---

↶ 111. Sinistra su Via Lupia  
per 280 m – generale 59,9 km

---

↶ 112. Sinistra e segui Via Lupia  
per 1,44 km – generale 61,4 km

---








↘ 113. Al bivio vai a destra su Via Ghenzo  
per 47 m – generale 61,4 km

---

↘ 114. Al bivio gira a sinistra e segui Via Ghenzo  
per 869 m – generale 62,3 km

- 
-  115. Sinistra su Via costa  
per 43 m – generale 62,3 km
- 
-  116. Al bivio vai a destra e segui Via costa  
per 762 m – generale 63,1 km
- 
-  117. Sinistra e segui Via costa  
per 199 m – generale 63,3 km
- 
-  118. Destra e segui Via Costa  
per 371 m – generale 63,7 km
- 
-  119. Destra e segui Via Costa  
per 84 m – generale 63,7 km
- 
-  120. Sinistra e segui Via Costa  
per 117 m – generale 63,9 km
- 
-  121. Curva a gomito a sinistra su Via Alessandro Manzoni  
per 450 m – generale 64,3 km
- 
-  122. Destra su Via Costabella  
per 263 m – generale 64,6 km
- 
-  123. Sinistra e segui Via Costabella  
per 32 m – generale 64,6 km
- 
-  124. Al bivio vai a destra e segui Via Costabella  
per 494 m – generale 65,1 km
- 
-  125. Destra e segui Via Costabella  
per 872 m – generale 66,0 km
- 
-  126. Sinistra e segui Via Costabella  
per 919 m – generale 66,9 km

- 
-  127. Destra e segui Via Costabella  
per 706 m – generale 67,6 km
- 
-  128. dritto su Strada  
per 357 m – generale 68,0 km
- 
-  129. dritto e segui Strada  
per 40 m – generale 68,0 km
- 
-  130. dritto su Strada Provinciale 19 Dorsale dei Berici, SP19  
per 848 m – generale 68,8 km
- 
-  131. Al bivio vai a destra su SP107  
per 120 m – generale 69,0 km
- 
-  132. Al bivio vai a destra e segui SP107  
per 323 m – generale 69,3 km
- 
-  133. Sinistra su Strada  
per 686 m – generale 70,0 km
- 
-  134. curva a gomito a destra e segui Strada  
per 131 m – generale 70,1 km
- 
-  135. dritto su Via Mazzanta  
per 348 m – generale 70,5 km
- 
-  136. Al bivio vai a destra e segui Via Mazzanta  
per 37 m – generale 70,5 km
- 
-  137. Al bivio gira a sinistra su Via Donelli  
per 166 m – generale 70,7 km
- 
-  138. Al bivio vai a destra su Via Mantovan  
per 721 m – generale 71,4 km

- 
-  139. Sinistra su Via Palma, SP107  
per 364 m – generale 71,7 km
- 
-  140. Destra su Via Bonati, SP107  
per 800 m – generale 72,5 km
- 
-  141. dritto su Via Brazzolaro, SP107  
per 528 m – generale 73,1 km
- 
-  142. dritto su Via Pontaron, SP107  
per 909 m – generale 74,0 km
- 
-  143. Al bivio gira a sinistra e segui Via Pontaron, SP107  
per 209 m – generale 74,2 km
- 
-  144. Destra su Via Trene  
per 255 m – generale 74,5 km
- 
-  145. Sinistra e segui Via Trene  
per 676 m – generale 75,1 km
- 
-  146. All'intersezione Leggermente a destra su Strada.  
per 85 m – generale 75,2 km
- 
-  147. Al bivio gira a sinistra su via Olivari  
per 1,17 km – generale 76,4 km
- 
-  148. dritto su Via Monti  
per 457 m – generale 76,8 km
- 
-  149. curva a gomito a destra e segui Via Monti  
per 357 m – generale 77,2 km
- 
-  150. Destra su Via Giuseppe Garibaldi  
per 324 m – generale 77,5 km



151. dritto su Via Barre  
per 754 m – generale 78,3 km



152. dritto su Via San Martino  
per 671 m – generale 79,0 km



153. Al bivio vai a destra e segui Via San Martino  
per 188 m – generale 79,1 km



154. dritto su Piazza Roma, SP19  
per 36 m – generale 79,2 km



155. leggermente a sinistra e segui Piazza Roma, SP19  
per 78 m – generale 79,3 km



156. Destra su Via Vicariato, SP13  
per 519 m – generale 79,8 km



157. dritto su Via Castello, SP13  
per 201 m – generale 80,0 km



158. dritto su Via San Michele Arcangelo, SP13  
per 532 m – generale 80,5 km



159. All'intersezione Leggermente a destra su Via San Michele Arcangelo.  
per 486 m – generale 81,0 km



160. dritto su Via Croce Nera  
per 214 m – generale 81,2 km



161. Destra e segui Via Croce Nera  
per 537 m – generale 81,8 km



162. dritto su Via Salgan  
per 1 km – generale 82,8 km

---

Y 163. Al bivio gira a sinistra e segui Via Salgan  
per 571 m – generale 83,3 km

---

↑ 164. dritto su Via Villa  
per 369 m – generale 83,7 km

---

Y 165. Al bivio gira a sinistra e segui Via Villa  
per 393 m – generale 84,1 km

---

Y 166. Al bivio gira a sinistra su Via Longhe  
per 1,37 km – generale 85,5 km

---

↙ 167. Sinistra e segui Via Longhe  
per 464 m – generale 85,9 km

---

↘ 168. Destra su Via Monticelli, SP8  
per 1,06 km – generale 87,0 km

---

↑ 169. All'intersezione dritto su Via Circonvallazione, SP8.  
per 67 m – generale 87,0 km

---

↙ 170. Sinistra su Via Croce di Pietra  
per 517 m – generale 87,6 km

---

↘ 171. Destra su Via Sant'Antonio  
per 172 m – generale 87,7 km

---

↙ 172. Sinistra su Via Sajanega, SP9  
per 1,41 km – generale 89,1 km

---

↑ 173. dritto su Via San Teobaldo, SP9  
per 1,92 km – generale 91,1 km

---

↙ 174. Sinistra su Percorso ciclabile  
per 276 m – generale 91,3 km

- 
-  175. Destra su Via Ponte Botti  
per 22 m – generale 91,4 km
- 
-  176. dritto su Via Ponte Botti, SP10  
per 1,58 km – generale 92,9 km
- 
-  177. dritto su Via de Salvi, SP10  
per 277 m – generale 93,2 km
- 
-  178. dritto su Via Santa Lucia, SP10  
per 650 m – generale 93,9 km
- 
-  179. dritto su Via Roma, SP10  
per 496 m – generale 94,4 km
- 
-  180. dritto su Via Croce, SP10  
per 318 m – generale 94,7 km
- 
-  181. Al bivio gira a sinistra su Via Strada Monte, SP10  
per 1,31 km – generale 96,0 km
- 
-  182. dritto su Via Cà Hellmann, SP10  
per 646 m – generale 96,6 km
- 
-  183. Destra su Via Cà Bassa, SP10  
per 120 m – generale 96,8 km
- 
-  184. Destra e segui Via Cà Bassa, SP10  
per 119 m – generale 96,9 km
- 
-  186. dritto su Via Albettoniera, SP38dir  
per 389 m – generale 97,5 km
- 
-  187. Al bivio vai a destra su Via Lovolo  
per 99 m – generale 97,6 km

- 
- ↑ 188. dritto su Via Lovolo, SP38dir  
per 879 m – generale 98,5 km
- 
- ↑ 189. dritto su Strada  
per 693 m – generale 99,2 km
- 
- ↑ 190. dritto su SP38dir  
per 60 m – generale 99,3 km
- 
- ↑ 191. dritto su Strada  
per 50 m – generale 99,3 km
- 
- Y 193. Al bivio gira a sinistra e segui SP38  
per 731 m – generale 100 km
- 
- ↑ 194. dritto su Via Giuseppe Verdi, SP38  
per 139 m – generale 100 km
- 
- ↶ 195. Sinistra su Via San Giovanni Battista, SP38  
per 272 m – generale 101 km
- 
- ↷ 196. Destra e segui Via San Giovanni Battista, SP38  
per 301 m – generale 101 km
- 
- ↷ 197. Destra su Via San Pietro  
per 154 m – generale 101 km
- 
- ↶ 198. Sinistra e segui Via San Pietro  
per 1,25 km – generale 102 km
- 
- Y 199. Al bivio gira a sinistra su Via Bagnara Alta  
per 375 m – generale 103 km
- 
- Y 200. Al bivio vai a destra e segui Via Bagnara Alta  
per 258 m – generale 103 km















- 
-  201. Destra e segui Via Bagnara Alta  
per 261 m – generale 103 km
- 
-  202. Al bivio gira a sinistra e segui Via Bagnara Alta  
per 86 m – generale 103 km
- 
-  203. Al bivio vai a destra e segui Via Bagnara Alta  
per 556 m – generale 104 km
- 
-  204. Sinistra su Via Bagnara Bassa  
per 587 m – generale 105 km
- 
-  205. leggermente a sinistra e segui Via Bagnara Bassa  
per 83 m – generale 105 km
- 
-  206. All'intersezione Destra su Piazzale Giuseppe Zattarin, SP89.  
per 56 m – generale 105 km
- 
-  207. dritto su Via Quattro Novembre, SP89  
per 45 m – generale 105 km
- 
-  208. Sinistra su Via Ca' Mariani  
per 155 m – generale 105 km
- 
-  209. Sinistra e segui Via Ca' Mariani  
per 346 m – generale 105 km
- 
-  210. Destra e segui Via Ca' Mariani  
per 206 m – generale 105 km
- 
-  211. Al bivio gira a sinistra su Via Ca' Morosini  
per 99 m – generale 106 km
- 
-  212. Sinistra su Via Morandine  
per 573 m – generale 106 km

- 
- ↶ 213. Sinistra su Via Molini  
per 241 m – generale 106 km
- 
- ↷ 214. Al bivio vai a destra e segui Via Molini  
per 1,42 km – generale 108 km
- 
- ↷ 215. Destra e segui Via Molini  
per 407 m – generale 108 km
- 
- ↶ 216. Al bivio gira a sinistra e segui Via Molini  
per 87 m – generale 108 km
- 
- ↑ 217. dritto su Via Monte Venda  
per 1,31 km – generale 110 km
- 
- ↷ 218. Destra su Via dei Colli, SP101  
per 121 m – generale 110 km
- 
- ↶ 219. Sinistra su Via Capitelli  
per 153 m – generale 110 km
- 
- ↷ 220. Al bivio vai a destra e segui Via Capitelli  
per 114 m – generale 110 km
- 
- ↶ 221. Al bivio gira a sinistra e segui Via Capitelli  
per 547 m – generale 110 km
- 
- ↷ 222. Al bivio vai a destra e segui Via Capitelli  
per 573 m – generale 111 km
- 
- ↑ 223. dritto su Via San Silvestro  
per 59 m – generale 111 km
- 
- ↶ 224. Sinistra e segui Via San Silvestro  
per 145 m – generale 111 km

- 
-  225. Sinistra e segui Via San Silvestro  
per 318 m – generale 112 km
- 
-  226. Al bivio gira a sinistra e segui Via San Silvestro  
per 584 m – generale 112 km
- 
-  227. Sinistra e segui Via San Silvestro  
per 199 m – generale 112 km
- 
-  228. Al bivio vai a destra e segui Via San Silvestro  
per 109 m – generale 112 km
- 
-  229. Destra e segui Via San Silvestro  
per 376 m – generale 113 km
- 
-  230. Al bivio vai a destra e segui Via San Silvestro  
per 443 m – generale 113 km
- 
-  231. Al bivio gira a sinistra su Via Pegorile  
per 766 m – generale 114 km
- 
-  232. dritto su Via Sassoni  
per 106 m – generale 114 km
- 
-  233. leggermente a sinistra e segui Via Sassoni  
per 34 m – generale 114 km
- 
-  234. Destra su Strada  
per 276 m – generale 114 km
- 
-  235. Sinistra su Via Tramontana  
per 142 m – generale 115 km
- 
-  236. Destra e segui Via Tramontana  
per 29 m – generale 115 km

- 
- ↶ 237. Sinistra su Via Sale  
per 514 m – generale 115 km
- 
- ↑ 238. dritto su Via Chiesa Fontanafredda  
per 25 m – generale 115 km
- 
- ↶ 239. Sinistra e segui Via Chiesa Fontanafredda  
per 578 m – generale 116 km
- 
- ↶ 240. Sinistra su Via Roma, SP21  
per 56 m – generale 116 km
- 
- ↗ 241. Al bivio vai a destra e segui Via Roma, SP21  
per 17 m – generale 116 km
- 
- ↗ 242. Al bivio vai a destra su Via Cinto, SP21  
per 1,06 km – generale 117 km
- 
- ↑ 243. dritto su Via Chiesa Cinto, SP21  
per 551 m – generale 117 km
- 
- ↙ 244. Al bivio gira a sinistra e segui Via Chiesa Cinto, SP21  
per 35 m – generale 117 km
- 
- ↶ 245. Sinistra e segui Via Chiesa Cinto, SP21  
per 127 m – generale 118 km
- 
- ↗ 246. Destra su Via Bomba, SP21dir  
per 672 m – generale 118 km
- 
- ↗ 247. All'intersezione Leggermente a destra su Via Bomba, SP89.  
per 78 m – generale 118 km
- 
- ↗ 248. Leggermente a destra e segui Via Bomba, SP89  
per 1,11 km – generale 119 km

- 
-  249. Sinistra su Via Dietro Cero  
per 1,96 km – generale 121 km
- 
-  250. All'intersezione leggermente a sinistra e segui Via Dietro Cero.  
per 881 m – generale 122 km
- 
-  251. curva a gomito a destra su Via Croci, SP21dir  
per 225 m – generale 123 km
- 
-  252. Girati e segui Via Croci, SP21dir  
per 174 m – generale 123 km
- 
-  253. Girati e segui Via Croci, SP21dir  
per 216 m – generale 123 km
- 
-  254. Sinistra e segui Via Croci, SP21dir  
per 177 m – generale 123 km
- 
-  255. Al bivio gira a sinistra e segui Via Croci, SP21dir  
per 966 m – generale 124 km
- 
-  256. Al bivio gira a sinistra e segui Via Croci, SP21dir  
per 682 m – generale 125 km
- 
-  257. dritto su Via Maso, SP21dir  
per 170 m – generale 125 km
- 
-  258. Al bivio gira a sinistra e segui Via Maso, SP21dir  
per 32 m – generale 125 km
- 
-  259. All'intersezione Destra su Piazza Venticinque Aprile, SP6.  
per 166 m – generale 125 km
- 
-  260. dritto su Via Ca' Borini, SP6  
per 167 m – generale 125 km













- 
-  261. Sinistra su Pista ciclabile  
per 945 m – generale 126 km
- 
-  262. dritto su Via Ca' Borini, SP6  
per 564 m – generale 127 km
- 
-  263. dritto su Via Meggiaro  
per 582 m – generale 127 km
- 
-  264. dritto su Via Francesco Petrarca  
per 448 m – generale 128 km
- 
-  267. All'intersezione leggermente a sinistra su Via Rana Cà Mori.  
per 1,44 km – generale 130 km
- 
-  268. Al bivio vai a destra e segui Via Rana Cà Mori  
per 760 m – generale 131 km
- 
-  269. Sinistra su Via Rana  
per 433 m – generale 131 km
- 
-  270. Destra su Via Meggiorina  
per 2,59 km – generale 134 km
- 
-  271. dritto su Via della Cimiteria  
per 1,34 km – generale 135 km
- 
-  272. Sinistra e segui Via della Cimiteria  
per 580 m – generale 136 km
- 
-  274. All'intersezione Girati su Strada secondaria.  
per 76 m – generale 136 km
- 
-  275. Girati e segui Strada secondaria  
per 42 m – generale 136 km

- 
- ↶ 276. Sinistra su Via del Carmine  
per 92 m – generale 136 km
- 
- ↷ 277. Destra su Via Isola Verso Monte  
per 472 m – generale 136 km
- 
- ↑ 278. dritto su Via San Vio  
per 294 m – generale 137 km
- 
- ↶ 279. Sinistra su Via Sottomonte  
per 763 m – generale 137 km
- 
- ↑ 280. dritto su Via Solana, SP73  
per 1,77 km – generale 139 km
- 
- ↷ 281. Destra su Via Costa, SP73  
per 430 m – generale 140 km
- 
- ↘ 282. Al bivio gira a sinistra su Via dei Colli, SP16  
per 71 m – generale 140 km
- 
- ↘ 283. Al bivio vai a destra su Via Mondonego, SP25dir  
per 56 m – generale 140 km
- 
- ↑ 284. dritto su Via Mandonego, SP25dir  
per 2,03 km – generale 142 km
- 
- ↘ 285. Al bivio vai a destra e segui Via Mandonego, SP25dir  
per 413 m – generale 142 km
- 
- ↑ 286. dritto su Via Regianzane, SP25dir  
per 527 m – generale 143 km
- 
- ↶ 287. Sinistra su Via Diana, SP25dir  
per 824 m – generale 144 km

- 
- ↑ 288. dritto su Via Noiera Valsanzibio, SP25dir  
per 552 m – generale 144 km
- 
- ↗ 289. Al bivio vai a destra su Strada secondaria  
per 80 m – generale 144 km
- 
- ↶ 290. Sinistra e segui Strada secondaria  
per 75 m – generale 144 km
- 
- ↗ 291. Leggermente a destra su Via Noiera Valsanzibio, SP25dir  
per 421 m – generale 145 km
- 
- ↗ 292. Al bivio vai a destra e segui Via Noiera Valsanzibio, SP25dir  
per 893 m – generale 146 km
- 
- ↑ 294. All'intersezione dritto su Via Porto, SP25.  
per 1,01 km – generale 147 km
- 
- ↑ 295. dritto su Viale delle Terme, SP25  
per 995 m – generale 148 km
- 
- ↑ 296. dritto su Via Galzignana, SP25  
per 234 m – generale 148 km
- 
- ↗ 297. Al bivio vai a destra e segui Via Galzignana, SP25  
per 1,33 km – generale 149 km
- 
- ↑ 298. dritto su Via galzignana, SP25  
per 26 m – generale 149 km
- 
- ↑ 300. dritto su Viale degli alpini, SP25  
per 794 m – generale 150 km
- 
- ↑ 301. dritto su Via Montenovo, SP25  
per 240 m – generale 150 km













- 
- ↶ 302. Sinistra su Strada secondaria  
per 151 m – generale 151 km
- 
- ↑ 303. dritto su Via Terme  
per 30 m – generale 151 km
- 
- ↑ 304. dritto su Passeggiata degli Obizzi  
per 155 m – generale 151 km
- 
- ↷ 305. Al bivio vai a destra e segui Passeggiata degli Obizzi  
per 346 m – generale 151 km
- 
- ↑ 306. dritto su Via Catajo, SP63  
per 1,26 km – generale 152 km
- 
- ↷ 307. Al bivio gira a sinistra e segui Via Catajo, SP63  
per 795 m – generale 153 km
- 
- ↷ 308. Al bivio gira a sinistra e segui Via Catajo, SP63  
per 1,12 km – generale 154 km
- 
- ↑ 310. dritto su Via Circonvallazione Ovest  
per 1,08 km – generale 155 km
- 
- ↶ 314. Sinistra su Via Risorgimento  
per 188 m – generale 157 km
- 
- ↑ 315. dritto su Via Cogolo Destro  
per 615 m – generale 158 km
- 
- ↑ 316. dritto su Via Volti  
per 2,63 km – generale 160 km
- 
- ↷ 317. Destra su Via Castelletto, SP25  
per 161 m – generale 161 km

- 
-  318. Al bivio vai a destra e segui Via Castelletto, SP25  
per 1,05 km – generale 162 km
- 
-  319. All'intersezione Leggermente a destra su Via Mirabello, SP43.  
per 319 m – generale 162 km
- 
-  320. leggermente a sinistra su Via Mondonego  
per 108 m – generale 162 km
- 
-  321. Al bivio vai a destra e segui Via Mondonego  
per 55 m – generale 162 km
- 
-  322. Sinistra e segui Via Mondonego  
per 691 m – generale 163 km
- 
-  323. Destra e segui Via Mondonego  
per 336 m – generale 163 km
- 
-  324. Sinistra e segui Via Mondonego  
per 283 m – generale 163 km
- 
-  325. Destra su Via Jacopo Facciolati, SP43  
per 664 m – generale 164 km
- 
-  326. Destra e segui Via Jacopo Facciolati, SP43  
per 329 m – generale 164 km
- 
-  327. dritto su Via Romana, SP43  
per 656 m – generale 165 km
- 
-  328. Sinistra su Via Mirabello, SP98  
per 575 m – generale 166 km
- 
-  329. dritto su Via Alvise Cornaro, SP98  
per 740 m – generale 166 km

- 
-  330. Destra e segui Via Alvisè Cornaro, SP98  
per 89 m – generale 166 km
- 
-  331. Al bivio gira a sinistra su Via Tito Livio, SP98  
per 368 m – generale 167 km
- 
-  332. Al bivio vai a destra su Via Vallarega, SP98  
per 99 m – generale 167 km
- 
-  333. Destra su Via Liviana  
per 355 m – generale 167 km
- 
-  334. Al bivio gira a sinistra e segui Via Liviana  
per 2,63 km – generale 170 km
- 
-  335. Al bivio gira a sinistra e segui Via Liviana  
per 433 m – generale 170 km
- 
-  336. dritto su Via Euganea Praglia  
per 150 m – generale 170 km
- 
-  337. Destra su Via Euganea Praglia, SP89  
per 295 m – generale 171 km
- 
-  338. Al bivio vai a destra e segui Via Euganea Praglia, SP89  
per 46 m – generale 171 km
- 
-  340. dritto su Via Euganea San Biagio, SP89  
per 121 m – generale 171 km
- 
-  341. Sinistra su Via Selve  
per 2,22 km – generale 173 km
- 
-  342. Destra su Via San Benedetto  
per 109 m – generale 174 km

- 
-  343. Sinistra e segui Via San Benedetto  
per 819 m – generale 174 km
- 
-  344. Sinistra su Via Selve  
per 1,64 km – generale 176 km
- 
-  345. Sinistra su Pista ciclabile  
per 382 m – generale 176 km
- 
-  346. Al bivio vai a destra su Via Scapacchiò Ovest, SP38  
per 311 m – generale 177 km
- 
-  347. dritto su Via San Martino, SP38  
per 324 m – generale 177 km
- 
-  349. dritto su Via Rizzi  
per 132 m – generale 177 km
- 
-  350. Curva a gomito a sinistra su Strada secondaria  
per 365 m – generale 178 km
- 
-  351. Al bivio vai a destra e segui Strada secondaria  
per 84 m – generale 178 km
- 
-  352. Al bivio gira a sinistra e segui Pista ciclabile  
per 451 m – generale 178 km
- 
-  353. dritto su Via San Martino  
per 170 m – generale 178 km
- 
-  354. Destra e segui Via San Martino  
per 1,96 km – generale 180 km
- 
-  355. dritto su Via Molini  
per 143 m – generale 180 km

- 
-  356. Sinistra e segui Via Molini  
per 15 m – generale 180 km
- 
-  357. Al bivio vai a destra e segui Via Molini  
per 24 m – generale 180 km
- 
-  358. Destra su Via Capitello, SP20  
per 129 m – generale 181 km
- 
-  359. All'intersezione dritto su Via Roma, SP20.  
per 760 m – generale 181 km
- 
-  360. dritto su Via Cucca, SP16  
per 750 m – generale 182 km
- 
-  361. Al bivio gira a sinistra e segui Via Cucca, SP16  
per 190 m – generale 182 km
- 
-  362. dritto su Via Roma, SP16  
per 544 m – generale 183 km
- 
-  364. dritto su Via Guglielmo Marconi, SP21  
per 400 m – generale 183 km
- 
-  365. dritto su Piazza Guglielmo Marconi, SP21  
per 63 m – generale 183 km
- 
-  366. All'intersezione Leggermente a destra su Via Roma, SP20.  
per 250 m – generale 184 km
- 
-  367. dritto su Via Giuseppe Roi, SP20  
per 562 m – generale 184 km
- 
-  368. Destra su Via Antonio Fogazzaro  
per 569 m – generale 185 km

Y 369. Al bivio vai a destra e segui Via Antonio Fogazzaro  
per 1,02 km – generale 186 km

↑ 370. dritto su Via Carbonare  
per 674 m – generale 186 km

Y 371. Al bivio gira a sinistra e segui Via Carbonare  
per 954 m – generale 187 km

↑ 372. dritto su Via Carbonara  
per 361 m – generale 188 km

↪ 373. Destra su Pista ciclabile  
per 2,71 km – generale 190 km

↪ 374. Destra su Via Riva  
per 299 m – generale 191 km

↵ 375. Sinistra su Via Ferramosca  
per 365 m – generale 191 km



↵ 376. Sinistra su Via Serenissima, SP21  
per 342 m – generale 191 km

↑ 377. dritto su Via Mantegna, SP21  
per 406 m – generale 192 km

Y 378. Al bivio vai a destra e segui Via Mantegna, SP21  
per 23 m – generale 192 km

↑ 380. dritto su Via Mancamento, SP21  
per 25 m – generale 192 km

↪ 381. Destra su Via Vanzo Vecchio  
per 3,21 km – generale 195 km

- 
-  382. Destra su Via Ciliegi  
per 260 m – generale 196 km
- 
-  383. Sinistra su Via Pomari  
per 137 m – generale 196 km
- 
-  384. All'intersezione Destra su Via degli Alpini, SP117.  
per 516 m – generale 196 km
- 
-  385. Al bivio gira a sinistra e segui Via degli Alpini  
per 16 m – generale 196 km
- 
-  386. leggermente a sinistra su Via Torrossa, SP25  
per 364 m – generale 197 km
- 
-  387. Al bivio vai a destra e segui Via Torrossa, SP25  
per 39 m – generale 197 km
- 
-  388. dritto su Via Vittorio Veneto, SP25  
per 129 m – generale 197 km
- 
-  389. dritto su Via Badia, SP25  
per 739 m – generale 198 km
- 
-  390. Sinistra su Via Pozzetto  
per 247 m – generale 198 km
- 
-  391. Sinistra e segui Via Pozzetto  
per 1,12 km – generale 199 km
- 
-  392. dritto su Via Palazzon  
per 1,82 km – generale 201 km