
















berico euganea definitiva

 09:54 ↔ 202 km Ø 20,4 km/h ↗ 2.040 m ↘ 2.040 m

-  1. Sulla strada di accesso vai verso nord-est
per 0 m – generale 0 m
-  2. Sinistra su Via Chiesa Rampazzo
per 545 m – generale 545 m
-  3. dritto su Via Andrea Palladio
per 348 m – generale 894 m
-  4. Al bivio gira a sinistra su Via Bosco di Sopra
per 212 m – generale 1,11 km
-  5. Al bivio gira a sinistra su Via Bosco di Sotto
per 300 m – generale 1,41 km
-  6. Al bivio vai a destra e segui Via Bosco di Sotto
per 904 m – generale 2,31 km
-  7. Sinistra su Via Monache
per 1,66 km – generale 3,97 km
-  8. All'intersezione dritto su Via Roma, SP26.
per 695 m – generale 4,67 km
-  9. Sinistra su Via Rasega
per 1,06 km – generale 5,74 km
-  10. Destra su Via Giuseppe Parini
per 899 m – generale 6,64 km
-  11. Sinistra e segui Via Giuseppe Parini
per 124 m – generale 6,76 km
-  12. Al bivio vai a destra e segui Via Giuseppe Parini
per 495 m – generale 7,26 km
-  13. Al bivio gira a sinistra su Via Riva
per 1,06 km – generale 8,32 km

-
-  15. Girati su Via Mantegna, SP21
per 349 m – generale 10,0 km
-
-  16. Destra su Via Ferramosca
per 242 m – generale 10,3 km
-
-  17. Al bivio vai a destra su Pista ciclabile
per 931 m – generale 11,2 km
-
-  18. dritto su Via Ferramosca
per 427 m – generale 11,6 km
-
-  19. Sinistra su Pista ciclabile
per 156 m – generale 11,8 km
-
-  20. All'intersezione dritto su Via Roma.
per 104 m – generale 11,9 km
-
-  21. Destra su Via Quattro Novembre
per 1,29 km – generale 13,2 km
-
-  22. Sinistra e segui Via Quattro Novembre
per 108 m – generale 13,3 km
-
-  23. dritto su Strada
per 220 m – generale 13,5 km
-
-  24. Sinistra su Via Carbonare
per 953 m – generale 14,5 km
-
-  25. Destra e segui Via Carbonare
per 673 m – generale 15,2 km
-
-  26. dritto su Via Antonio Fogazzaro
per 1,58 km – generale 16,7 km
-
-  27. Sinistra su Via Giuseppe Roi, SP20
per 713 m – generale 17,5 km
-
-  28. All'intersezione Destra su Piazza Guglielmo Marconi, SP21.
per 127 m – generale 17,6 km
-
-  29. dritto su SP21
per 49 m – generale 17,6 km
-
-  30. dritto su Via Guglielmo Marconi, SP21
per 352 m – generale 18,0 km
-
-  31. dritto su SP21
per 34 m – generale 18,0 km

-  34. dritto su Via Roma, SP20
per 569 m – generale 20,3 km

-  35. All'intersezione dritto su Via Capitello, SP20.
per 143 m – generale 20,5 km

-  36. Sinistra su Via Molini
per 67 m – generale 20,5 km

-  37. Al bivio vai a destra e segui Via Molini
per 119 m – generale 20,7 km

-  38. dritto su Via San Martino
per 1,10 km – generale 21,8 km

-  39. Al bivio vai a destra e segui Via San Martino
per 206 m – generale 22,0 km

-  40. Al bivio vai a destra e segui Via San Martino
per 653 m – generale 22,6 km

-  41. Sinistra e segui Via San Martino
per 169 m – generale 22,8 km

-  42. Al bivio vai a destra su Pista ciclabile
per 535 m – generale 23,3 km

-  43. Al bivio gira a sinistra e segui Pista ciclabile
per 365 m – generale 23,7 km

-  44. curva a gomito a destra su Via Rizzi
per 147 m – generale 23,8 km

-  46. dritto su Via San Martino, SP38
per 79 m – generale 24,0 km

-  47. dritto su Via San Martino, SP38
per 380 m – generale 24,4 km

-  48. curva a gomito a destra su Via Rialtello
per 1,37 km – generale 25,7 km

-  49. Sinistra su Via per Montemerlo
per 321 m – generale 26,0 km

-  50. Destra su Via Selve
per 730 m – generale 26,8 km

-  51. Destra e segui Via Selve
per 819 m – generale 27,6 km

-  53. Sinistra su Via Selve
per 2,22 km – generale 29,9 km

-  54. Destra su Via Euganea San Biagio, SP89
per 121 m – generale 30,0 km

-  55. Sinistra su Via Abbazia di Praglia, SP56
per 331 m – generale 30,4 km

-  56. Sinistra su Via Rialto, SP60
per 787 m – generale 31,2 km

-  57. Destra su Via delle Terme, SP25
per 1,31 km – generale 32,5 km

-  58. Al bivio vai a destra e segui Via delle Terme, SP25
per 30 m – generale 32,5 km

-  59. dritto su Via Tramonte, SP25
per 605 m – generale 33,1 km

-  60. Destra su Via Pozzacale
per 736 m – generale 33,9 km

-  61. Destra e segui Via Pozzacale
per 237 m – generale 34,1 km

-  62. Sinistra e segui Via Pozzacale
per 316 m – generale 34,4 km

-  63. Destra su Via Malterreno
per 795 m – generale 35,2 km

-  64. dritto su Via Liviana
per 355 m – generale 35,6 km

-  65. Sinistra su Via Vallarega, SP98
per 99 m – generale 35,7 km


















-  66. Sinistra su Via Tito Livio, SP98
per 366 m – generale 36,0 km

-  67. Sinistra su Via Roberto Ferruzzi
per 1,19 km – generale 37,2 km

-  68. Destra su Via Leonardo da Vinci
per 631 m – generale 37,8 km


-  69. Sinistra su Via Mirabello, SP43
per 172 m – generale 38,0 km


-
-  71. Al bivio vai a destra e segui Via Mondonego
per 1,08 km – generale 39,2 km
-
-  72. Al bivio gira a sinistra e segui Via Mondonego
per 224 m – generale 39,4 km
-
-  73. Curva a gomito a sinistra su Via Vallorto
per 848 m – generale 40,3 km
-
-  74. Al bivio vai a destra su Via della Commenda
per 295 m – generale 40,6 km
-
-  75. Al bivio gira a sinistra e segui Via della Commenda
per 203 m – generale 40,8 km
-
-  76. Destra su Via Castelletto, SP25
per 160 m – generale 40,9 km
-
-  77. Sinistra su Via Volti
per 1,51 km – generale 42,4 km
-
-  78. Al bivio vai a destra su Via Regazzoni
per 755 m – generale 43,2 km
-
-  79. dritto su Via Regazzoni Alta
per 302 m – generale 43,5 km
-
-  80. Al bivio gira a sinistra e segui Via Regazzoni Alta
per 288 m – generale 43,8 km
-
-  81. Sinistra e segui Via Regazzoni Alta
per 1,80 km – generale 45,6 km
-
-  82. curva a gomito a destra su Via Scagliara
per 1,16 km – generale 46,8 km
-
-  83. Destra su Via Regazzoni Bassa
per 510 m – generale 47,3 km
-
-  84. dritto su Via Regazzoni
per 959 m – generale 48,2 km
-
-  85. Sinistra su Viale del Lavoro
per 625 m – generale 48,8 km
-
-  86. Destra su Via Porto, SP25
per 728 m – generale 49,6 km
-
-  87. All'intersezione Leggermente a destra su Via Noiera Valsanzibio, SP25dir.
per 85 m – generale 49,7 km


-
-  89. Destra e segui Via Noiera Valsanzibio, SP25dir
per 1,24 km – generale 51,0 km
-
-  90. leggermente a sinistra su Strada secondaria
per 152 m – generale 51,1 km
-
-  91. dritto su Via Noiera Valsanzibio, SP25dir
per 552 m – generale 51,7 km
-
-  92. Destra su Via Barbarigo
per 486 m – generale 52,2 km
-
-  93. Al bivio gira a sinistra su Via Sant'Eusebio
per 697 m – generale 52,9 km
-
-  94. Sinistra e segui Via Sant'Eusebio
per 612 m – generale 53,5 km
-
-  95. Destra su Via Regianzane, SP25dir
per 400 m – generale 53,9 km
-
-  96. dritto su Via Mandonego, SP25dir
per 264 m – generale 54,1 km
-
-  97. Al bivio vai a destra e segui Via Mandonego, SP25dir
per 538 m – generale 54,7 km
-
-  98. Al bivio vai a destra su Via degli Ulivi
per 1,37 km – generale 56,0 km
-
-  99. Al bivio gira a sinistra e segui Via degli Ulivi
per 397 m – generale 56,4 km
-
-  100. Al bivio gira a sinistra e segui Via degli Ulivi
per 134 m – generale 56,6 km
-
-  101. Girati su Via Costa
per 191 m – generale 56,8 km
-
-  102. dritto su Via Costa, SP16
per 222 m – generale 57,0 km
-
-  103. Al bivio vai a destra su Via Montericco
per 47 m – generale 57,0 km
-
-  104. Al bivio gira a sinistra e segui Via Montericco
per 219 m – generale 57,3 km
-
-  105. Al bivio vai a destra e segui Via Montericco
per 131 m – generale 57,4 km


-
-  107. Leggermente a destra e segui Via Palazzina
per 1,49 km – generale 59,0 km
-
-  108. dritto su Via Pignara
per 135 m – generale 59,2 km
-
-  109. Al bivio vai a destra su Via Isola Verso Monte
per 1,01 km – generale 60,2 km
-
-  110. Destra su Via del Carmine
per 92 m – generale 60,3 km
-
-  111. All'intersezione Destra su Via Valli, SP6.
per 225 m – generale 60,5 km
-
-  113. Destra su Via della Cimiteria
per 1,34 km – generale 62,5 km
-
-  114. dritto su Via Meggiorina
per 2,59 km – generale 65,1 km
-
-  115. Sinistra su Via Rana
per 433 m – generale 65,5 km
-
-  116. Destra su Via Rana Cà Mori
per 2,15 km – generale 67,7 km
-
-  117. All'intersezione Leggermente a destra su Via Martiri della Libertà.
per 305 m – generale 68,0 km
-
-  119. All'intersezione dritto su Viale Rimembranze.
per 504 m – generale 68,8 km
-
-  120. Sinistra e segui Viale Rimembranze
per 287 m – generale 69,1 km
-
-  121. dritto su Via Mandolari, SP62
per 650 m – generale 69,7 km
-
-  122. Al bivio gira a sinistra e segui Via Mandolari, SP62
per 126 m – generale 69,8 km
-
-  123. Sinistra e segui Via Mandolari, SP62
per 1,67 km – generale 71,5 km
-
-  124. Sinistra su Via Murale, SP62
per 420 m – generale 71,9 km
-
-  125. Al bivio vai a destra e segui Via Murale, SP62
per 636 m – generale 72,6 km

-
-  127. Al bivio vai a destra e segui Via Capitello
per 279 m – generale 73,0 km
-
-  128. Sinistra su Via Salarola
per 551 m – generale 73,6 km
-
-  129. All'intersezione Curva a gomito a sinistra su Via Vallesana.
per 232 m – generale 73,8 km
-
-  130. Sinistra e segui Via Vallesana
per 1,57 km – generale 75,4 km
-
-  131. Girati su Via Croci, SP21dir
per 324 m – generale 75,7 km
-
-  132. Sinistra e segui Via Croci, SP21dir
per 172 m – generale 75,9 km
-
-  133. Girati e segui Via Croci, SP21dir
per 225 m – generale 76,1 km
-
-  134. All'intersezione leggermente a sinistra su Via Covolo, SP21.
per 61 m – generale 76,2 km
-
-  135. dritto su Via Ponticello, SP21
per 35 m – generale 76,2 km
-
-  136. Sinistra e segui Via Ponticello, SP21
per 217 m – generale 76,4 km
-
-  137. Sinistra su Via Prossima, SP21
per 1,35 km – generale 77,8 km
-
-  138. Al bivio vai a destra e segui Via Prossima, SP21
per 1,66 km – generale 79,4 km
-
-  139. All'intersezione Leggermente a destra su Sentiero.
per 63 m – generale 79,5 km
-
-  140. Girati e segui Sentiero
per 27 m – generale 79,5 km
-
-  141. Destra su Via Bomba, SP21dir
per 676 m – generale 80,2 km
-
-  143. dritto su Via Argine Bisatto
per 60 m – generale 80,3 km
-
-  144. Destra e segui Via Argine Bisatto
per 511 m – generale 80,8 km


 146. Al bivio vai a destra e segui Via Argine Bisatto
per 1,81 km – generale 83,0 km


 147. Destra su Via Botte
per 200 m – generale 83,2 km


 148. Sinistra su Via Roma, SP29
per 191 m – generale 83,4 km


 149. dritto su Via Chiesa, SP29
per 635 m – generale 84,1 km


 150. Al bivio gira a sinistra e segui Via Chiesa, SP29
per 62 m – generale 84,1 km


 151. Al bivio gira a sinistra su Via Fontanon, SP29
per 17 m – generale 84,1 km


 153. Sinistra su Via Fontanon
per 153 m – generale 85,0 km


 154. dritto su Strada
per 35 m – generale 85,0 km


 155. Destra su Via Canaletto
per 627 m – generale 85,7 km


 156. dritto su Via Condotta
per 2,34 km – generale 88,0 km


 157. Destra su Via Frassenella
per 36 m – generale 88,1 km


 158. dritto su Via Castello
per 162 m – generale 88,2 km

 159. Sinistra su Via Canal Vecchio
per 368 m – generale 88,6 km

 160. Destra e segui Via Canal Vecchio
per 1,35 km – generale 89,9 km

 161. dritto su Via Lanzetta
per 748 m – generale 90,7 km

 162. Destra su Strada
per 24 m – generale 90,7 km

 163. Sinistra su via Sagrede
per 381 m – generale 91,1 km

- ↑ 165. dritto su Strada
per 117 m – generale 92,5 km

- ↑ 166. dritto su Via Vo' di Sotto
per 295 m – generale 92,8 km

- ↙ 167. All'intersezione leggermente a sinistra su Via Nina.
per 167 m – generale 93,0 km

- ↶ 168. Sinistra su Strada
per 48 m – generale 93,0 km

- ↘ 169. Al bivio gira a sinistra e segui Via San Vito
per 1,80 km – generale 94,8 km

- ↶ 170. Sinistra e segui Via San Vito
per 662 m – generale 95,5 km

- ↑ 171. dritto su Via Cà Marchesa
per 266 m – generale 95,8 km

- ↘ 172. Al bivio gira a sinistra su Via Ponti Nuovi
per 1,30 km – generale 97,1 km

- ↑ 173. dritto su Via Falchi
per 157 m – generale 97,2 km

- ↑ 174. dritto su Via Priare
per 296 m – generale 97,5 km

- ↘ 175. Destra su Via Santa Lucia, SP10
per 649 m – generale 98,2 km

- ↑ 176. dritto su Via Roma, SP10
per 495 m – generale 98,7 km

- ↙ 177. Curva a gomito a sinistra su Via Val d'Oca
per 458 m – generale 99,1 km

- ↘ 178. Al bivio vai a destra su Via Palù Massara
per 1,60 km – generale 101 km

- ↘ 179. Destra su Via Rampezzana, SP8
per 196 m – generale 101 km

- ↶ 180. Sinistra su Via Nogaron
per 115 m – generale 101 km

- ↑ 181. dritto su Via Cà Brusà
per 534 m – generale 102 km


-
-  183. Destra su Via Luigi Einaudi
per 163 m – generale 103 km
-
-  184. Sinistra su Via Monticello
per 350 m – generale 103 km
-
-  185. Al bivio gira a sinistra e segui Via Monticello
per 130 m – generale 103 km
-
-  186. Destra su Via Francesco Crispi
per 479 m – generale 104 km
-
-  187. Sinistra su Via Riviera, SP247
per 25 m – generale 104 km
-
-  188. Destra su Via Ponte, SP19
per 744 m – generale 104 km
-
-  189. dritto su Via Cà Dolfina, SP19
per 295 m – generale 105 km
-
-  190. dritto su Via Giacomo Matteotti, SP19
per 54 m – generale 105 km
-
-  191. Destra su Via Salvi
per 882 m – generale 106 km
-
-  192. Sinistra e segui Via Salvi
per 138 m – generale 106 km
-
-  193. Al bivio vai a destra e segui Via Salvi
per 338 m – generale 106 km
-
-  194. dritto su Via Costa San Pancrazio
per 1,29 km – generale 107 km
-
-  195. dritto su Via Fontanella, SP14
per 563 m – generale 108 km
-
-  196. dritto su Via Giuseppe Garibaldi, SP14
per 199 m – generale 108 km
-
-  197. Al bivio gira a sinistra e segui Via Giuseppe Garibaldi, SP14
per 202 m – generale 108 km
-
-  198. dritto su Via Giuseppe Garibaldi
per 329 m – generale 109 km
-
-  199. dritto su Via Barre
per 764 m – generale 109 km


-
-  201. Al bivio vai a destra e segui Via San Martino
per 187 m – generale 110 km
-
-  202. Sinistra su Piazza Roma, SP19
per 36 m – generale 110 km
-
-  203. leggermente a sinistra e segui Piazza Roma, SP19
per 80 m – generale 110 km
-
-  204. Destra su Via Vicariato, SP13
per 152 m – generale 111 km
-
-  205. Sinistra e segui Via Vicariato, SP13
per 372 m – generale 111 km
-
-  206. Leggermente a destra su Via Pigiavento
per 244 m – generale 111 km
-
-  207. dritto su Via Castello
per 285 m – generale 111 km
-
-  208. dritto su Via Noseo
per 427 m – generale 112 km
-
-  209. dritto su Strada
per 1,06 km – generale 113 km
-
-  210. Al bivio vai a destra e segui Strada
per 737 m – generale 114 km
-
-  211. Girati su Via San Donato
per 619 m – generale 114 km
-
-  212. Al bivio gira a sinistra e segui Via San Donato
per 608 m – generale 115 km
-
-  213. Girati e segui Via San Donato
per 551 m – generale 116 km
-
-  214. Destra e segui Via San Donato
per 264 m – generale 116 km
-
-  215. Al bivio vai a destra e segui Via San Donato
per 1,04 km – generale 117 km
-
-  216. Sinistra su Via Costabella
per 212 m – generale 117 km
-
-  217. Al bivio gira a sinistra e segui Via Costabella
per 331 m – generale 117 km


-
-  219. Destra e segui Via Costabella
per 150 m – generale 118 km
-
-  220. Al bivio vai a destra e segui Via Costabella
per 1,25 km – generale 119 km
-
-  221. Destra e segui Via Costabella
per 145 m – generale 120 km
-
-  222. Al bivio gira a sinistra e segui Via Costabella
per 118 m – generale 120 km
-
-  223. dritto su Via Alessandro Manzoni
per 450 m – generale 120 km
-
-  224. curva a gomito a destra su Via Costa
per 199 m – generale 120 km
-
-  225. Sinistra e segui Via Costa
per 210 m – generale 121 km
-
-  226. Al bivio vai a destra e segui Via Costa
per 173 m – generale 121 km
-
-  227. leggermente a sinistra su Via costa
per 989 m – generale 122 km
-
-  228. Destra su Via Ghenzo
per 305 m – generale 122 km
-
-  229. Al bivio gira a sinistra e segui Via Ghenzo
per 538 m – generale 123 km
-
-  230. Al bivio gira a sinistra e segui Via Ghenzo
per 72 m – generale 123 km
-
-  231. dritto su Via Lupia
per 984 m – generale 124 km
-
-  232. Al bivio vai a destra e segui Via Lupia
per 454 m – generale 124 km
-
-  233. Destra e segui Via Lupia
per 279 m – generale 124 km
-
-  234. Destra su Via Castello
per 432 m – generale 125 km
-
-  235. curva a gomito a destra su Via Roma, SP12dir
per 841 m – generale 126 km


-
- ↑ 237. dritto su Via Chiesa, SP12
per 106 m – generale 127 km
-
- ↪ 238. Destra e segui Via Chiesa, SP12
per 2,87 km – generale 130 km
-
- ↑ 239. dritto su Via Borgomale, SP12
per 27 m – generale 130 km
-
- Y 240. Al bivio gira a sinistra e segui Via Borgomale, SP12
per 1,50 km – generale 132 km
-
- ↪ 241. Destra su Via San Giovanni, SP8
per 84 m – generale 132 km
-
- ↑ 242. dritto su Via San Francesco, SP8
per 518 m – generale 132 km
-
- ↑ 243. dritto su Via Roma, SP8
per 70 m – generale 132 km
-
- ↑ 244. dritto su Via Libertà, SP8
per 624 m – generale 133 km
-
- Y 245. Al bivio vai a destra su Strada
per 23 m – generale 133 km
-
- ↑ 247. dritto su Via Quattro Novembre, SP8
per 323 m – generale 133 km
-
- Y 248. Al bivio vai a destra e segui Via Quattro Novembre, SP8
per 58 m – generale 133 km
-
- Y 250. Al bivio vai a destra su Via Campolongo
per 1,20 km – generale 136 km
-
- ↑ 251. dritto su Via Roma
per 234 m – generale 137 km
-
- ↑ 252. dritto su Via Molini
per 2,03 km – generale 139 km
-
- ↑ 253. dritto su Via Mortise
per 318 m – generale 139 km
-
- Y 254. Al bivio vai a destra su Via Sisana
per 1,47 km – generale 141 km
-
- ↪ 255. All'intersezione Leggermente a destra su Via Circonvallazione.
per 141 m – generale 141 km


-
- ↑ 258. dritto su Via Fiume
per 251 m – generale 141 km
-
- ↑ 260. dritto su Via San Francesco
per 150 m – generale 141 km
-
- ↑ 261. dritto su Via Trento
per 69 m – generale 141 km
-
- ↪ 262. Destra su Via Carlo Ridolfi
per 83 m – generale 141 km
-
- ↩ 263. Sinistra su Via San Fermo
per 96 m – generale 141 km
-
- ↑ 264. dritto su Pista ciclabile
per 90 m – generale 142 km
-
- ↑ 265. dritto su Via San Fermo
per 129 m – generale 142 km
-
- ↩ 266. Sinistra su Via Rocca
per 243 m – generale 142 km
-
- Y 267. Al bivio gira a sinistra e segui Via Rocca
per 389 m – generale 142 km
-
- ↻ 268. curva a gomito a destra e segui Via Rocca
per 430 m – generale 143 km
-
- Y 269. Al bivio gira a sinistra e segui Via Rocca
per 443 m – generale 143 km
-
- Y 270. Al bivio gira a sinistra e segui Via Rocca
per 181 m – generale 143 km
-
- Y 271. Al bivio gira a sinistra e segui Via Rocca
per 204 m – generale 144 km
-
- Y 272. Al bivio gira a sinistra e segui Via Rocca
per 276 m – generale 144 km
-
- ↑ 273. dritto su Via Crosetta
per 474 m – generale 144 km
-
- ↑ 274. dritto su Via Grotte
per 309 m – generale 145 km
-
- ↩ 275. Sinistra e segui Via Grotte
per 192 m – generale 145 km


-  277. dritto su Via Roma, SP18
per 34 m – generale 145 km


-  278. Destra su Pista ciclabile
per 1,55 km – generale 146 km


-  279. dritto su Via Casa Velo
per 878 m – generale 147 km


-  280. Girati e segui Via Casa Velo
per 72 m – generale 147 km


-  281. Sinistra su Via Palazzetto
per 117 m – generale 148 km


-  282. dritto su Via A. Palladio
per 359 m – generale 148 km


-  283. Sinistra su Via Gian Giorgio Trissino, SP500
per 389 m – generale 148 km


-  284. All'intersezione Leggermente a destra su Via Vanderia.
per 2,74 km – generale 151 km


-  285. dritto su Via Sant'Appolonia
per 1,51 km – generale 153 km


-  286. dritto su Via San Gaudenzio, SP12
per 270 m – generale 153 km


-  287. Girati su Via Cavecchie, SP12
per 154 m – generale 153 km


-  288. dritto su Via San Gaudenzio, SP12
per 51 m – generale 153 km

-  289. Al bivio gira a sinistra e segui Via San Gaudenzio, SP12
per 65 m – generale 153 km


-  290. Destra su Via Sant'Appolonia
per 918 m – generale 154 km

-  291. Girati e segui Via Sant'Appolonia
per 918 m – generale 155 km

-  292. dritto su Via San Gaudenzio, SP12
per 155 m – generale 155 km

-  293. dritto su Via Cavecchie, SP12
per 1,21 km – generale 156 km

-
-  295. Al bivio gira a sinistra su Via Ugo Foscolo
per 1,09 km – generale 158 km
-
-  296. Al bivio gira a sinistra e segui Via Ugo Foscolo
per 239 m – generale 158 km
-
-  297. Al bivio gira a sinistra e segui Via Ugo Foscolo
per 269 m – generale 158 km
-
-  298. Sinistra e segui Via Ugo Foscolo
per 367 m – generale 158 km
-
-  299. Al bivio gira a sinistra su Via Monte Rosso
per 890 m – generale 159 km
-
-  300. dritto su Via Dante Alighieri
per 79 m – generale 159 km
-
-  301. Al bivio vai a destra su Via Ortigara
per 404 m – generale 160 km
-
-  302. Sinistra e segui Via Ortigara
per 588 m – generale 160 km
-
-  303. Al bivio vai a destra su Strada
per 260 m – generale 161 km
-
-  304. Sinistra su Via Marzari
per 83 m – generale 161 km
-
-  305. Al bivio vai a destra su Piazza del Popolo
per 48 m – generale 161 km
-
-  306. Al bivio gira a sinistra e segui Piazza del Popolo
per 40 m – generale 161 km
-
-  307. All'intersezione Leggermente a destra su Via Zanella.
per 459 m – generale 161 km
-
-  308. curva a gomito a destra su Via Valle
per 130 m – generale 161 km
-
-  309. Al bivio gira a sinistra e segui Via Valle
per 298 m – generale 162 km
-
-  310. Destra su Via Scarantello
per 50 m – generale 162 km
-
-  311. Al bivio vai a destra e segui Via Scarantello
per 49 m – generale 162 km

-  313. Al bivio gira a sinistra su Via Goia
per 78 m – generale 163 km

-  314. Sinistra su Via Santa Bertilla
per 196 m – generale 163 km

-  315. Sinistra su Pista ciclabile
per 444 m – generale 163 km

-  316. Destra su Via Benedetto Croce, SP12
per 464 m – generale 164 km


-  317. dritto su Via Alcide De Gasperi, SP12
per 88 m – generale 164 km

-  318. Destra su Via Antonio Pacinotti
per 494 m – generale 164 km

-  319. Sinistra e segui Via Antonio Pacinotti
per 216 m – generale 165 km

-  320. dritto su Via Soastene
per 800 m – generale 165 km

-  321. dritto su Via Selva Balestro
per 189 m – generale 166 km

-  322. Sinistra e segui Via Selva Balestro
per 412 m – generale 166 km


-  323. Destra su Via Melaro, SP34
per 188 m – generale 166 km

-  325. dritto su Via Lonigo, SP34
per 298 m – generale 167 km


-  326. Destra su Via Selva Bassa
per 569 m – generale 167 km


-  327. Sinistra su Strada secondaria
per 1,21 km – generale 168 km


-  328. dritto su Via Giuseppe Mazzini
per 773 m – generale 169 km


-  329. dritto su Via Ernesto Monico
per 178 m – generale 169 km


-  330. Destra su Via Roma
per 155 m – generale 169 km


-  334. dritto su Via Quattro Novembre
per 1,10 km – generale 171 km


-  335. Sinistra e segui Via Quattro Novembre
per 151 m – generale 171 km


-  336. dritto su Via Monte Grappa
per 2,09 km – generale 173 km


-  337. Sinistra su Viale Sant'Agostino
per 154 m – generale 173 km


-  338. Destra su Via Breganzola
per 545 m – generale 174 km


-  339. Destra e segui Via Breganzola
per 1,34 km – generale 175 km


-  340. Destra e segui Via Breganzola
per 645 m – generale 176 km


-  341. Sinistra su Via Roma, SP19
per 577 m – generale 176 km


-  342. dritto su Viale Dieci Giugno, SP19
per 1,70 km – generale 178 km


-  343. Sinistra e segui Viale Dieci Giugno, SP19
per 1,62 km – generale 180 km


-  344. All'intersezione Leggermente a destra e segui Viale Dieci Giugno, SP19.
per 97 m – generale 180 km


-  345. Al bivio vai a destra su Sentiero
per 16 m – generale 180 km

-  346. Girati e segui Sentiero
per 15 m – generale 180 km

-  347. Destra su Viale Dieci Giugno, SP19
per 175 m – generale 180 km

-  348. Girati e segui Viale Dieci Giugno, SP19
per 223 m – generale 180 km

-  349. All'intersezione leggermente a sinistra e segui Viale Dieci Giugno, SP19.
per 108 m – generale 180 km

-  350. Al bivio gira a sinistra e segui Viale Dieci Giugno, SP19
per 57 m – generale 180 km

-  352. All'intersezione Leggermente a destra e segui Viale Dieci Giugno, SP19.
per 97 m – generale 181 km

-  353. leggermente a sinistra e segui Viale Dieci Giugno, SP19
per 335 m – generale 181 km

-  354. dritto su Viale Dieci Giugno
per 26 m – generale 181 km

-  355. dritto su Viale Dante Alighieri, SP19
per 678 m – generale 182 km

-  356. All'intersezione curva a gomito a destra su Viale Risorgimento Nazionale.
per 407 m – generale 182 km

-  357. All'intersezione dritto su Borgo Berga.
per 127 m – generale 182 km

-  358. Al bivio vai a destra e segui Borgo Berga
per 44 m – generale 182 km

-  359. Sinistra su Via Giorgio Oliva
per 259 m – generale 182 km

-  360. Al bivio vai a destra su Via Ettore Gallo
per 135 m – generale 183 km

-  362. dritto su Via dello Stadio
per 133 m – generale 183 km

-  363. Al bivio gira a sinistra su Pista ciclabile
per 622 m – generale 183 km

-  364. All'intersezione leggermente a sinistra e segui Viale Martiri delle Foibe.
per 73 m – generale 183 km

-  365. dritto su Viale Martiri delle Foibe
per 748 m – generale 184 km

-  366. Sinistra su Via Vittime Civili di Guerra
per 364 m – generale 185 km

-  367. All'intersezione Leggermente a destra su Viale della Pace.
per 276 m – generale 185 km

-  368. dritto su Viale Camisano
per 510 m – generale 185 km

-  370. dritto su Strada di Ca' Balbi
per 1,68 km – generale 187 km

- ↑ 372. dritto su Strada Ca' Balbi
per 222 m – generale 188 km

- ↑ 373. All'intersezione dritto su Strada Ca' Balbi, SP28.
per 264 m – generale 188 km

- ↑ 375. All'intersezione dritto su Via dal Ponte.
per 48 m – generale 189 km

- ↑ 376. dritto su Via dal Ponte
per 282 m – generale 189 km

- ↗ 377. All'intersezione Leggermente a destra e segui Via dal Ponte.
per 73 m – generale 189 km

- ↑ 381. dritto su Via Camisana, SP117
per 2,63 km – generale 195 km

- ↑ 382. dritto su Via Vicenza, SP117
per 784 m – generale 196 km

- ↘ 383. All'intersezione Destra e segui Via Vicenza, SP117.
per 774 m – generale 196 km

- ↑ 385. dritto su Via Antica Olimpia
per 1,00 km – generale 198 km

- ↑ 386. dritto su Via Stadio
per 494 m – generale 198 km

- ↑ 387. All'intersezione dritto su Piazza XXIX Aprile.
per 88 m – generale 198 km

- ↑ 388. dritto su Via Venti Settembre
per 160 m – generale 198 km

- ↑ 389. dritto su Via Guglielmo Marconi
per 175 m – generale 198 km

- ↑ 390. dritto su Via Vittorio Veneto
per 175 m – generale 199 km

- ↑ 391. dritto su Via Vittorio Veneto, SP25
per 164 m – generale 199 km

- ↑ 392. dritto su Via Badia, SP25
per 739 m – generale 200 km

- ↙ 393. Sinistra su Via Pozzetto
per 247 m – generale 200 km



395. Destra su Via Palazzon
per 1,83 km – generale 203 km



396. Sinistra su Strada secondaria
per 0 m – generale 203 km