








































# RANDONNEE DEL CASTELLO - SOMMA LOMBARDO (VA) - 200 KM

**PARTENZA: PARTENZA SOMMA LOMBARDO Via Marconi 6 - ore 7:00-8:00**

km tot	direzione	località	indicazioni
0		SOMMA L.	via primo maggio
0,15		SOMMA L.	via Milano
0,25		SOMMA L.	inversione a U Via Milano
0,85		SOMMA L.	Castello di Somma Lombardo proseguire dritto
1,2		SOMMA L.	in Via alberto da Somma- seguire la strada per Golasecca
7,8		SESTO CALENDE	in via Ticino
8,4		SESTO CALENDE	Via Sempione - seguire la strada per il ponte sul Ticino
11,3		Castelletto Ticino	direzione Arona
12,1		Castelletto Ticino	via Enrico Fermi
12,5		Castelletto Ticino	via Beati - seguire la strada direzione Comignago
17,4		Comignago	via Oleggio Castello - direzione Oleggio Castello
22		Oleggio Castello	in Via Monte Pasubio
22,3		Oleggio Castello	via Ceserio
22,7		Oleggio Castello	in Via giuseppe verdi - seguire per Paruzzaro e poi Inverio
26,1		Inverio	SP 33
26,9		Inverio	
27,1		Inverio	via monte Rosa
27,6		Inverio	via Orio
28,3		Inverio	
29,4			strada provinciale Gozzano - Oleggio Castello
30,1			a Destra direzione Gozzano
31,9		Gozzano	direzione sottopasso ferrovia
32,8		Gozzano	a destra direzione Pogno
37,2		Pogno	Via Silvio D'aquino
38,3		Pogno	via Alzo
39,1			a destra direzione Colma Cremosina
43,8		Valduggia	superata la galleria si gira a destra verso val piana
47		Orsanvenzo	Piazzale Lavatoio Orsanvenzo <b>Posto di CONTROLLO</b> 
47,6		Orsanvenzo	direzione Valpiana-Organino-Piana dei Monti-Viganallo Superiore-Cellio
55,2		Cellio	a destra verso Breia - San Bernardo
66,5		Quarona	sinistra , in Corso Piero Rolandi - direzione Borgosesia
74,4		Borgosesia	usciti da Borgosesia sulla SS299 prendere direzione Crevacuore
78,6		Crevacuore	a Sinistra - si passa il ponte Torrente Sessera direzione Sostegno
82,6		Sostegno	usciti dal paese sulla sinistra  direzione Casa del Bosco
90,5		Gattinara	Via Statale direzione Gattinara - Romagnano Sesia
97,9		Romagnano Sesia	Svolta a sinistra verso Grignasco
103		Grignasco	in via Della Madonna - direzione Boca
109		Bar del Santuario di Boca	<b>RISTORO e CONTROLLO</b> ore 10,30 - 14.00 

111			Boca	Passato il centro tenere la sinistra direzione Baraggia
114				Via Europa
115				in via Cascinetto - direzione Fontaneto D'agogna
120			Fontaneto d' Agogna	I km 121 in centro città , <u>prestare attenzione</u> , si imbecca un breve tratto di strada con divieto di accesso il cui transito è però consentito alle bici percorrendo la pista ciclabile posta sulla sinistra della carreggiata. Direzione Barengo
130			Barengo	SX verso Momo
132			Agnellengo	in via Morghengo
137				
139			Sologno	in via Milano - in centro paese a DX
140			Sologno	seguire la provinciale 102 direzione Bellinzago
143				in via Dulzago
147			Cameri	direzione aeroporto militare di Cameri - a Dx per Galliate
155			GALLIATE	passato il passaggio a livello seguire per Centro storico, transitando d' inanzi al Castello attenzione poiché si transiterà in una zona pedonale procedere con calma . Uscire dalla piazza alla destra del castello .
156			Galliate	Largo Remo Rabelotti , uscire in via Ticino
158			<b>uscendo da Galliate in Via Ticino n°153, al km 158 sulla destra a bordo strada, Controllo e Ristoro -</b>	
158,3			Galliate	dopo il controllo attenzione si percorrono 100mt su strada ciclabile per immettersi sulla statale direzione Turbigo che passa sul ponte del Ticino rientrando in Lombardia
163			Turbigo	industriale
174			Castelnovate	girare a sinistra seguendo la strada che posrta sul naviglio Villoresi direzione Somma Lombardo
179			Somma Lombardo	a sinistra passare il ponte che passa il canale Villoresi - proseguire in via Maddalena
181			Somma Lombardo	a sinistra in via Luigi Briante
182			Somma Lombardo	a destra in via Pastengo
182.9			Somma Lombardo	alla Basilica San Rocco proseguire diritti in via Giuseppe Giusti
183.5			Somma Lombardo	proseguire diritti in via Guglielmo Marconi
184	Arrivo Complesso Comunale via Marconi 6 - (orario massimo di arrivo 19.30)			
<b>Emergenze 118 - INFO Daniele 3313733823 Adelio 3494153295</b>				
<b>Comunicare eventuale ritiro via sms o whatsapp indicando nome e cognome al 3313733823</b>				