



Cerca

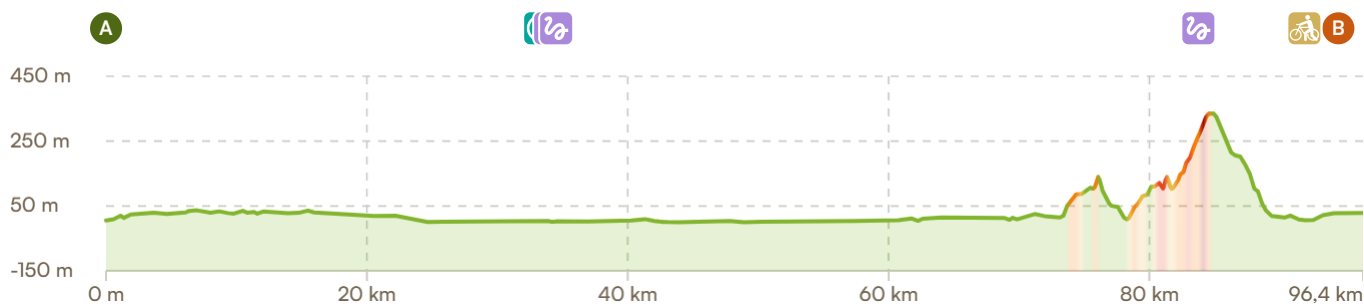


www.komoot.com/it-it/tour/2882999044

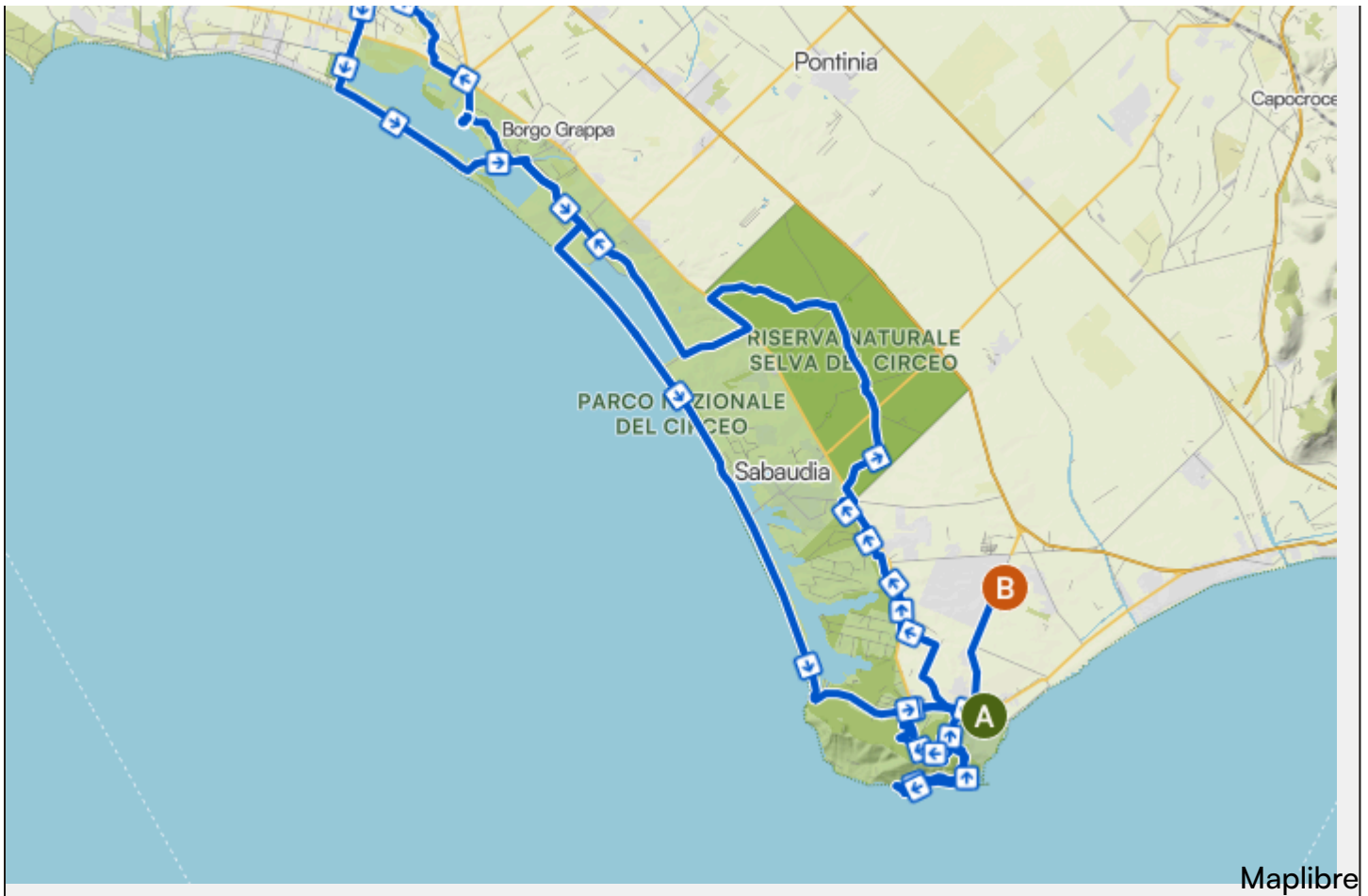


CbW Rando Gravel II

🕒 05:54 · ↔ 96,3 km · 🌀 16,3 km/h · ↗ 720 m · ↘ 700 m



▲ Punto più alto (340 m) ▼ Punto più basso (0 m)



1. Sulla strada di accesso vai verso ovest

per 321 m — generale 321 m



2. Al bivio vai a destra su Via Sabaudia, SP46

per 890 m — generale 1,21 km



3. Destra su Via Campo La Mola

per 1,15 km — generale 2,36 km



4. Destra e segui Via Campo La Mola

per 1 km — generale 3,36 km



5. Sinistra su Via Nardecchia

per 1,11 km — generale 4,47 km



6. Destra su Via Litoranea, SP46

per 1,22 km — generale 5,70 km



7. Sinistra su Via Nostra Signora di Fatima

per 23 m — generale 5,72 km



8. Leggermente a destra e segui Via Nostra Signora di Fatima

per 39 m — generale 5,76 km



-  **10. dritto su Sentiero per Molella**
per 1,05 km — generale 6,86 km


-  **11. Sinistra e segui Sentiero per Molella**
per 140 m — generale 7,00 km

-  **12. Destra e segui Sentiero per Molella**
per 748 m — generale 7,75 km

-  **13. Leggermente a destra su Singletrack (S1)**
per 54 m — generale 7,81 km

-  **14. Sinistra su Sentiero didattico**
per 1,13 km — generale 8,94 km

-  **15. Destra su Sentiero**
per 317 m — generale 9,26 km

-  **16. Al bivio gira a sinistra e segui Sentiero**
per 119 m — generale 9,38 km

-  **17. Destra su Via Carlo Alberto**
per 239 m — generale 9,62 km


-  **18. dritto e segui Via Carlo Alberto**
per 72 m — generale 9,69 km

-  **20. Destra su Sentiero**
per 3,60 km — generale 13,8 km

-  **21. curva a gomito a destra su Strada dello Sfilo di Giove**
per 74 m — generale 13,9 km

-  **22. Sinistra su Sentiero**
per 2,51 km — generale 16,4 km

-  **23. Sinistra e segui Sentiero**
per 3,96 km — generale 20,3 km

-  **24. Sinistra su Via Litoranea, SP46**
per 1,41 km — generale 21,8 km

-  **25. curva a gomito a destra su Strada del Sacramento**
per 2,05 km — generale 23,8 km

-  **26. Destra su Strada Diversivo Nocchia**
per 3,58 km — generale 27,4 km

-  **27. Sinistra su Strada Astura**
per 45 m — generale 27,5 km



29. Leggermente a destra e segui Strada Astura

per 70 m — generale 27,5 km



30. dritto e segui Strada Astura

per 214 m — generale 27,8 km



31. Leggermente a destra e segui Strada Astura

per 3,58 km — generale 31,3 km



32. Destra su Strada della Bufalara

per 129 m — generale 31,5 km



33. Sinistra su Strada del Mare, SP57

per 139 m — generale 31,6 km



34. Al bivio vai a destra e segui Strada del Mare, SP57

per 272 m — generale 31,9 km



35. Destra su Strada Colmata La Fossella

per 2,03 km — generale 33,9 km



36. dritto su segmento fuori rete

per 178 m — generale 34,1 km



37. Destra e segui Singletrack (S1)

per 163 m — generale 34,3 km



38. Girati e segui Singletrack (S1)

per 103 m — generale 34,4 km



39. Sinistra e segui segmento fuori rete

per 173 m — generale 34,5 km



40. Destra su Strada Ada Wilbraham Caetani

per 1,08 km — generale 35,6 km



41. Sinistra su Strada Litoranea, SP50

per 1,17 km — generale 36,8 km



42. Destra su Singletrack (S0)

per 2,09 km — generale 38,9 km



43. Destra e segui Singletrack (S0)

per 183 m — generale 39,0 km



44. Destra e segui Sentiero


per 279 m — generale 39,3 km




45. Sinistra su Strada Cicerchia


per 1,30 km — generale 40,6 km





-  **47. Al bivio vai a destra e segui Viale Antonio Pennacchi, SP49bis**
per 27 m — generale 42,5 km

-  **49. Sinistra su Pista ciclabile**
per 695 m — generale 43,2 km


-  **50. Sinistra e segui Sentiero**
per 5 m — generale 43,2 km


-  **51. Destra su Viale Antonio Pennacchi, SP49bis**
per 926 m — generale 44,1 km


-  **52. Al bivio vai a destra e segui Viale Antonio Pennacchi, SP49bis**
per 25 m — generale 44,1 km


-  **54. Leggermente a destra su Strada Lungomare, SP39**
per 4,36 km — generale 48,6 km


-  **55. Al bivio vai a destra e segui Strada Lungomare, SP39**
per 24 m — generale 48,6 km


-  **57. Destra su Strada della Bufalara**
per 129 m — generale 50,5 km


-  **58. Sinistra su Sentiero**
per 2,52 km — generale 53,1 km


-  **59. Destra su Strada della Lavorazione**
per 926 m — generale 54,0 km


-  **60. Al bivio vai a destra e segui Strada della Lavorazione**
per 63 m — generale 54,1 km


-  **61. Sinistra su Strada Lungomare**
per 8,43 km — generale 62,5 km

-  **62. Al bivio vai a destra e segui Strada Lungomare**
per 244 m — generale 62,7 km

-  **63. dritto su Strada Lungomare Pontino**
per 854 m — generale 63,6 km

-  **64. dritto e segui Strada Lungomare Pontino**
per 153 m — generale 63,7 km

-  **65. dritto e segui Strada Lungomare Pontino**
per 65 m — generale 63,8 km

-  **66. dritto su Strada Lungomare**
per 8,69 km — generale 72,5 km



68. Destra su Largo Rocco Capponi

per 10 m — generale 73,5 km



69. Sinistra su Via Ventiquattro Maggio

per 1,87 km — generale 75,3 km



70. Leggermente a destra su Via Roma

per 20 m — generale 75,4 km



71. dritto e segui Via Roma

per 50 m — generale 75,4 km



72. Destra su Via del Faro, SP90

per 1,01 km — generale 76,4 km



73. Al bivio gira a sinistra e segui Via del Faro, SP90

per 1,76 km — generale 78,2 km



74. Al bivio gira a sinistra su Piazza Antonio Valente

per 57 m — generale 78,2 km



75. Al bivio vai a destra e segui Piazza Antonio Valente

per 195 m — generale 78,4 km



76. Curva a gomito a sinistra su Via delle Batterie

per 275 m — generale 78,7 km



77. Al bivio vai a destra su Via del Sole

per 2,33 km — generale 81,0 km



78. leggermente a sinistra su Via del Faro, SP90

per 644 m — generale 81,7 km



79. Al bivio vai a destra e segui Via del Faro, SP90

per 256 m — generale 81,9 km



80. Sinistra su Via dell'Acropoli

per 7 m — generale 81,9 km



81. Leggermente a destra e segui Via dell'Acropoli

per 1,56 km — generale 83,5 km



82. Destra su Strada

per 237 m — generale 83,7 km



83. Destra e segui segmento fuori rete

per 164 m — generale 83,9 km



84. Destra e segui Strada

per 223 m — generale 84,1 km



86. Al bivio vai a destra su Piazzale delle Crocette

per 47 m — generale 84,7 km



87. Sinistra e segui Piazzale delle Crocette

per 178 m — generale 84,9 km



88. dritto su Via dell'Acropoli

per 531 m — generale 85,4 km



89. Destra su Strada

per 625 m — generale 86,0 km



90. Sinistra su Via dell'Acropoli

per 245 m — generale 86,3 km



91. Sinistra su Sentiero

per 70 m — generale 86,3 km



92. Destra e segui Sentiero

per 978 m — generale 87,3 km



93. Destra e segui Strada secondaria

per 1,44 km — generale 88,8 km



94. Al bivio gira a sinistra e segui Sentiero

per 142 m — generale 88,9 km



95. curva a gomito a destra e segui Sentiero

per 177 m — generale 89,1 km



96. Sinistra su Via del Tordo

per 359 m — generale 89,4 km



97. Destra su Strada Torre Paola, SP46

per 309 m — generale 89,7 km



98. Al bivio gira a sinistra su Via Sabaudia, SP46

per 945 m — generale 90,7 km



99. Al bivio gira a sinistra e segui Via Sabaudia, SP46

per 859 m — generale 91,5 km



100. Sinistra su Via Montenero

per 52 m — generale 91,6 km



101. Destra su Via Ludovico Domenichelli

per 224 m — generale 91,8 km



102. Destra su Sentiero

per 20 m — generale 91,8 km



104. Sinistra e segui Sentiero

per 18 m — generale 91,9 km



105. Sinistra su Viale Tommaso Tittoni

per 79 m — generale 92,0 km



106. Girati e segui Viale Tommaso Tittoni

per 303 m — generale 92,3 km



107. Destra su Via Montenero

per 3,85 km — generale 96,1 km



108. Destra su Via Giacomo Matteotti

per 90 m — generale 96,2 km



109. Sinistra su Via Emanuele Filiberto

per 62 m — generale 96,3 km



110. Destra su Piazza Quattro Ottobre

per 87 m — generale 96,4 km



111. Sinistra su Strada secondaria

per 13 m — generale 96,4 km