




























































Percorso	Totali	Parziali	indicazioni	NOTE
Portogruaro	0	0		Partenza dalla SEDE in via Stadio, 5 a Portogruaro. Dalle ore 06,00 alle ore 12,00 del 01 e 02 maggio 2021
Portogruaro	0,2	0,2		1^ rotonda a dx
Portogruaro	1,9	1,7		2^ uscita alla rotonda
Summaga	3,1	1		Semaforo a destra
	6,1	3		
	7,3	1,2		A destra
	9,6	2,3		A destra verso Pramaggiore
Pramaggiore	10,4	0,8		A destra via Stradone
	11,3	0,9		A sinistra dopo 200 metri a destra x Salvarolo
	13,4	2,1		2^ uscita x Chions
Chions	14,8	1,4		In curva prima del centro paese girare a Sinistra via Postumia
	15,3	0,5		A sinistra dopo 200 metri a
Fagnigola	17,2	1,9		2^ uscita x Pasiano
	18,5	1,3		a destra per Pasiano via Villacriccola
Pasiano di Pordenone	22,5	4		a destra attorno allo stadio. Al semaforo dritti
Cecchini	25,1	2,6		2^ uscita
Visinale	28,3	3,2		Diritti poi al km 29,1 a sx verso Prata di Pordenone
Prata di Pordenone	29,6	1,3		Stop a destra per Prata di Sopra
Prata di Sopra	30,6	1		a destra per Tamai
Tamai	33,6	3		a sinistra verso centro poi 500 mt 2^ uscita
	34,7	2,1		1^ uscita
	35,7	2,1		alla rotonda 3^ uscita x Casut e Sacile
Casut	37,5	1,8		a fine paese a sinistra
	38,6	1,1		Stop a destra poi al km 39,3 2^ uscita x Sant'Odorico
Sant'Odorico	41	2,4		3^ uscita, altra 1^ uscita x Sacile
Sacile	41,4	0,4		2^ uscita x Treviso al semaforo m 41,7 dritti
Sacile	42,5	1,1		2^ uscita poi al semaforo dritti al km 42,7
San Michele	42,8	0,3		2^ uscita per caneva
CANEVA	46,9	4,1	QR Code	CONTROLLO QR Code al Bar Arnica gelateria in piazza
Dopo il controllo				verso Stevenà, dopo 200 mt a destra x Villa Frova
Stevenà	47,3	0,4	in curva	nella curva al km 48,1 dritti verso la chiesetta
Villa di Villa	49,9	2,6		a destra poi al km 50,1 a sinistra x Sarmade
Sarmade	52,4	2,5		incrocio attraversare e allo km 52,6 diritto
Sarmade	52,7	0,3		a sinistra x Cappella Maggiore
Cappella Maggiore	54,5	1,8		Rot. 1^ a sinistra poi 100 mt altra rot. uscita x Vitt. Veneto
Anzano	58,2	2,7		Rot. 2^ uscita x Vitt. Ven. km 58,7 x Cortina
	59,9	1,7		Rot. a dx 1^ uscita poi km 60,6 dritti 2^ uscita x Serravalle
Serravalle	61,5	1,6		incrocio a destra x Belluno
	61,8	0,3		incrocio a sinistra x Cortina. ATTENZIONE LAVORI, DEVIAZIONE
ATTENZIONE				arrivati alla chiusura girare a sx verso piazza Flaminio 100 mt
			POI GIRARE	subito a dX su strada stretta e con sassi cementati via ROMA
Nove	68,5	6,7		Diritti verso il lago Santa Croce
Fadalto	74,8	6,3		a destra del lago verso Farra D'Alpago
Farra D'Alpago	79,4	4,6		2^ uscita x Belluno
	81,2	1,8		3^ uscita x Belluno, dopo poco a destra x Sitrat via Grava e Alpafior
Ciclabile	82,7	1,5		a destra su sentiero 14 Sterrato, ATTENZIONE PER 1,5 KM
	84,2	1,5		DIRITTI SU ASFALTO
	84,7	0,5		Proseguire dritti su ciclabile lungo fiume
	86,9	2,2		allo stop a sinistra in discesa
	87,5	0,6		oltre il fiume a destra segui strada
Paiane	88,4	0,9		a sinistra per 300 metri poi verso destra e prendere la ciclabile
ciclopeditone Pontalpina	88,7	0,3	ciclabile	seguire la ciclabile fino alla statale 51 x Cortina
	90,1	1,4		a destra verso Longarone

	91,7	1,6		diritti, poi al km 91,9   attravers. A sinistra
	92,5	0,8		Rot. A destra sul ponte x Sovezene SP. 11
	93,7	1,2		dopo il ponte a sinistra poi subito a destra in salita
SOVERZENE	95	1,3		segui per ciclabile Longarone
	98,6	3,6		fine ciclabile a destra e subito a sinistra verso cento Provagna
PROVAGNA	100	1,4		Passare il centro e all'incrocio con la SP. 11 a destra x Longarone
DOGNA	101	1		diritti verso il ponte di Longarone
PONTE DI LONGARONE	102,2	1,2		diritti verso centro di Codissago , Erto
CODISSAGO	103,5	1,3	QR Code	Fine paese Controllo QR Code al bar pizzeria AL FOGHER
DIGA DEL VAJONT	108,5	5	FANALINO	ATTENZIONE GALLERIE E SENSO UNICO ALTERNATO DA UN SEMAFORO
ERTO	111,5	3		entrare paese vecchio
ERTO	112,2	0,7		Seguire tutta la Val Cellina per Cimolais
PASSO SANT'OSVALDO	117	4,3		Seguire tutta la Val Cellina per Cimolais IN DISCESA PER KM 2,2
CIMOLAIS	119,2	2,2		Inizio paese a dx su ciclabile, ATTENZIONE QUALCHE BUCIA E GHIAINO
	123,3	4,1		FINE CICLABILE SEGUI X BARCIS
BARCIS	135,2	11,9		3 GALLERIE DI METRI 1000, 300, 4000. ACCENDI IL FANALINO
Montereale Valcellina	147	11,8	QR Code	Fine discesa a destra centro paese, QR Code Bar pizzeria MIAMI
Montereale Valcellina				DAL CONTROLLO GIRARE a sx VIA Battistella poi a dx via Giuseppe Verdi
Montereale Valcellina	147,4	0,4		a sinistra, segui cartello Prot. Civile, piazzale S. Floriano, via Ponte G.
	151,1	3,5		attraversare SP 251 destra e subito a sinistra via Dell'Agnolo
	154,5	3,4		allo stop diritti
San Foca	159,2	4,7		incrocio a destra verso centro paese
San Foca	159,5	0,3		In centro a sinistra
	160,3	0,8		2^ uscita x S. Quirino
San Quirino	162,7	2,4		rot. 2^ uscita x centro,   poi al semaforo a sinistra
	163	0,3		Incrocio verso destra x Cordenons
Cordenons	168,1	5,8		Rot. 2^ uscita verso centro
Cordenons	168,8	0,7		Rot. 2^ uscita centro
Cordenons	169,4	0,6		Rot. verso sinistra del cimitero
	170,5	0,9		Allo stop a sinistra
	172,8	2,3		Allo stop asinistra verso Fiume Veneto
Pordenone	173,3	0,5		Incrocio a Destra verso centri commerciali
	174	0,7		Rot. 3^ uscita x Udine
	174,3	0,3		Rot. 3^ uscita x Udine
Ponte Meduna	175,3	1		Incrocio a destra x Fiume Veneto
	176,3	1		Incrocio a sinistra x Fiume Veneto
Fiume Veneto	178,3	2		incrocio a destra verso centro paese
Fiume Veneto	179,1	0,8		2^ uscita verso Bannia,   altra rot. 2^ uscita x Bannia
Bannia	181,4	2,3		Rot. Diritti x Taiedo
	184,4	3		2^ uscita verso centro di Taiedo
Taiedo	185,7	1,3		Diritti
	187	1,3		Incrocio a destra,   poi al km 187,8 a sinistra x Sesto al Reghena
Marignana	190,6	3,6		Semaforo a destra,   poi al km 191 a sx x Sesto al Reghena
Sesto al Reghena	192,7	2,1		Incrocio diritti,   poi 200 mt altro incrocio diritti x Gai
Gai	195,8	3,1		incrocio a destra verso centro paese
	196,1	0,3		Incrocio a sinistra x Portovecchio via Borgo Ronci
	198,4	2,3		Incrocio a destra x Portovecchio
Portovecchio	200	1,6		Rot. Diritti x Portogruaro
	202	2		Incrocio girare a sx sul ponte poi 100 metri a dx x Portogruaro
Portogruaro	203	1		Giù dal cavalcavia a destra x Portogruaro
Portogruaro	203,5	0,5		Due rotonde, alla prima terza uscita e alla seconda dritti
Portogruaro	204,5		QR Code	Sede Cicloturistica Portogruarese per QR Code finale

Arrivo dalle 12.30 del 1° maggio 2021 alle 22.00 del 2 maggio 2021

ATTENZIONE , IN CASO DI RITIRO AVVISARE GABRIELE CERESATTO al n° 349-8737691

