











































































































Percorso	Totali	Parziali	indicazioni	NOTE
Portogruaro	0	0		Partenza dalla SEDE in via Stadio, 5 a Portogruaro. Dalle ore 08,00 alle ore 9.00 del 01 maggio 2022
Portogruaro	0,2	0,2		1^ rotonda a dx
Portogruaro	1,9	1,7		2^ uscita alla rotonda
Summaga	3,1	1		Semaforo a destra
	6,1	3		
	7,3	1,2		A sinistra
	9,6	2,3		A sinistra verso Pramaggiore
Pramaggiore	10,4	0,8		A destra via Stradone
	11,3	0,9		A sinistra dopo 200 metri a destra x Salvarolo
	13,4	2,1		2^ uscita x Chions
Chions	14,8	1,4		In curva prima del centro paese girare a Sinistra via Postumia15,3
	15,3	0,5		A sinistra dopo 200 metri a destra
Fagnigola	17,2	1,9		2^ uscita x Pasiano
	18,5	1,3		a destra per Pasiano via Villacriccola
Pasiano di Pordenone	22,7	4,2		a destra attorno allo stadio. Al semaforo diritti
Cecchini	25,4	2,7		2^ uscita poi km 26,4 rot. 2^ uscita diritto
Visinale	28,7	3,3		Diritti poi al km 29,1 a sx verso Prata di Pordenone
Prata di Pordenone	30	1,3		Stop a destra per Prata di Sopra
Prata di Sopra	31	1		a destra per Tamai
Tamai	34	3		a sinistra verso centro poi 500 mt 2^ uscita
	35,1	1,1		1^ uscita
	36,1	1		alla rotonda 3^ uscita x Casut e Sacile
Casut	37,9	1,8		a fine paese a sinistra strada Cellini
	39	1,1		Stop a destra poi al km 39,3 2^ uscita x Sant'Odorico
Sant'Odorico	41,4	2,5		3^ uscita, altra 1^ uscita x Sacile a dx
Sacile	41,9	0,5		2^ uscita x Treviso al semaforo 141,7 diritti
Sacile	42,9	1		2^ uscita poi al semaforo Diritti al km 42,7
San Michele	43,3	0,4		2^ uscita per caneva
CANEVA	47,4	4,1		verso Stevenà, dopo 200 mt a destra x Villa Frova
Stevenà	47,8	0,4	in curva	nella curva al km 48,1 diritti verso la chiesetta
	49	1,2		A sx poi 200 mt a dx
	49,4	0,4		
Villa di Villa	50,4	2,6		a destra poi al km 50,6 a sinistra x Sarmede
Sarmede	52,9	2,5		incrocio allo
Sarmede	53,2	0,3		a destra x Rugolo
Rugolo	55,1	1,9	QR CODE	CONTROLLO E RISTORO (fronte chiesa)
Montaner	58,1	3		seguì x Fregona
Osigo	61,4	3,3		proseguire diritto su strada
	62,1	0,7		giù in discesa x Fregona
Fregona	62,7	0,6		Fronte distributore ERG a dx poi subito a dx ancora
	63,4	0,7		A sx verso grotte del Caglieron (acqua)
	64,7	1,3		Fine salita
Costa	68,4	3,7		Fine discesa a dx x Vittorio Veneto, poi 100 mt rot. uscita
				rot. 2^ uscita
	69,7	1,3		alla chiesetta a sx
Vittorio Veneto	70	0,3		Al semaforo diritti, poi all'incrocio a sx e subito a dx
	70,3	0,3		incrocio a dx per salita San Lorenzo di km 4,2
	74,5	4,2		inizio discesa
	76,7	2,2		stop a sx per Tarzo
Tarzo	79	1,3		stop a dx per Revine lago (sulla sinistra acqua)
Tarzo	79,8	0,8		a sx e seguire per Resera via Bellavista
Resera	82,7	2,9		Diritti per Zuel di Là (a dx acqua)
Zuel di Là	84,3	1,6		Diritti poi 200 mt a sx per Zuel di Qua

Zuel di Quà	86	1,7	 	Allo stop a sx per Zuel di Qua
Rolle	87,4	0,8	 	Allo stop fine discesa ripida a sx
Rolle	87,5	0,1	QR CODE	CONTROLLO (Ristorante Andreetta sulla sx)
	87,7	0,2		prosegui su strada verso Mulinetto della Croda
Mulinetto della Croda	91,4	3,7		prosegui per Refrontolo
	93	1,6	 	diritti per Refrontolo
Refrontolo	93,7	0,7	 	allo stop a sx (e 50 mt sulla sx acqua) poi stop a sx  
	95,7	1,6	 	alla rotonda diritti in salita
San Pietro di Feletto	96,8	1,1		diritti per Rua
Rua	99,1	2,2	 	alla rotonda a sx per Bagnolo
Bagnolo	102	2,9	 	allo stop a dx verso Conegliano
	102,9	0,9		Girare per Manzana/Formeniga
Formeniga	106,2	3,3		diritti verso la chiesa
	108,5	2,3		dopo la curva diritti via Confin
Confin	110	1,7	QR CODE	CONTROLLO E RISTORO (Agriturismo Moro Barel sulla Dx)
Cozzuolo	114	3,8	 	Allo stop a sx
	114,5	0,5	 	Rot. 2ª uscita verso autostrada 200 mt  Ultra rot. Diritto
Carpescica	116,8	2,3		A sx per Scomigo
Scomigo	118,4	1,6		Prosugui diritto
	120	1,6	 	Al semaforo diritti x Colle Umberto
Colle Umberto	121,7	1,7	 	Allo stop a sx x San Martino
San Martino di C. U.	123	1,3		Inc. a dx verso fungo acquedotto via Zanucchi
	124,1	1,1	 	Allo stop a sx via Mascolino  alla rot. A dx per Sacile
	125	0,9		Terza uscita x Sacile
Pinidello	126,3	2,3		All'incrocio a sx x Cordignano
Cordignano	129,3	3	 	Alla rot. a dx per Orsago
Orsago	130,4	1,1	 	Al semaforo diritti poi km 130,8   Allo stop a sx
	131,4	1		dopo la chiesa a dx per Bibano
	131,9	0,5	 	Alla rot. A sx per Bibano
	139	7,1		All'incrocio a sx x Calderano
Calderano	139,4	0,4	 	Prima rot. Diritto seconda rot. Rotonda a dx, segui per Brugnera
	141,4	2	 	Due rot. Alla seconda a dx x Brugnera via Livenza
	142,2	0,8	 	Dopo il ponte a dx poi 100 mt a sx per San Cassiano
San Cassiano	144,7	2,5	 	Rot. A dx per Oderzo
Rot. Portobuffolè	146,3	1,6	 	Rot, diritti per Ghirano
Ghirano	149,6	3,3	 	Allo stop a dx per ponte Tremeacque/Pasian
Ponti Tremeacque	151,3	1,7	 	Allo stop fare i due ponti a sx per Meduna di L.
	152,2	0,9	 	Inc. a dx per Meduna   Alla rot. Diritti
Meduna di Livenza	157	4,8	 	Al sem. diritti e dopo il ponte a sx su ciclabile sull'altro ponte
Meduna di Livenza	157,5	0,5		Centro paese girare verso la chiesa a dx
Mure	160,2	2,7		Girare per Mure a sx
Azzanello	162,3	2,1		Diritti per Fagnigola
Fagnigola	167	4,7	 	Diritti per Chions sulla dx della chiesa
	169,3	2,3	 	Alla rot. A sx per centro di Chions
Chions	169,9	0,6	 	Centro paese diritto per Azzano Decimo poi rot. 200 mt Diritto
	172,8	2,9	 	All'incrocio a sx verso Azzano D.   i 300 mt a dx per Cesena
Cesena	174,5	1,7		Prosugui su cavalcavia
	176,7	2,2		Inc. via Firenze a dx
Taiedo	178,2	1,5		Inc. a dx verso centro paese
Taiedo	179	0,3	QR CODE	CONTROLLO (A sinistra della chiesa sotto portico sulla Dx)
	179,8	1,3	 	All'incrocio a dx verso Motta di Livenza
	180,7	0,9		Dopo il distributore a sx per Marignana
Marignana	183,5	2,8	 	Semaforo a destra,  poi al km 184 a  sinistra x Sesto al Reghena
Sesto al Reghena	184,7	1,2	 	Incrocio diritti,   poi 200 mt altro incrocio diritti x Gai
Gai	188,8	4,1		incrocio a destra verso centro paese
Gai	189,1	0,3		Incrocio a sinistra x Portovecchio via Borgo Ronci
	191,6	1,5		Incrocio a destra x Portovecchio
Portovecchio	193,1	1,5	 	Rot. Diritti x Portogruaro
	195,2	2,1	 	Incrocio girare a sx sul ponte poi 100 metri a dx x Portogruaro
Portogruaro				Giù dal cavalcavia a destra x Portogruaro
Portogruaro	196	0,8	 	Due rotonde, alla prima terza uscita e alla seconda dritti
Portogruaro	197	0,7	QR Code	Sede Cicloturistica Portogruarese per QR Code finale
Arrivo dalle 14.40 alle 21.20 del 01 maggio 2022				
ATTENZIONE , IN CASO DI RITIRO AVVISARE GABRIELE CERESATTO al n° 349-8737691				