
















































RANDONNEE' PADANA KM 210 – ROAD BOOK

PARTENZA – MULTISPORT, Via Terrachini 44 a Reggio Emilia

KM		Istruzioni	
0	0		Percorrere Via Terrachini fino al primo semaforo
0,7	0,7		Al semaforo, svoltare a DESTRA su Via G.Matteotti e proseguire fino al semaforo (Piazza Tricolore) Seguire i viali di circoscrizione. La strada diventa prima Viale Piave, poi Viale Isonzo
2,8	3,5		Al semaforo con V.le Regina Elena, svoltare a DX e proseguire su SS63 in direzione Sesso
1,5	5		Alla rotonda grande girare a destra su Viale Città di Cutro
0,3	5,3		Girare a sinistra alla rotonda su Viale dei Trattati di Roma Proseguire dritti su Via Europa
6,7	12		Girare a sinistra al semaforo di Bagnolo su Via Tassone
2,5	14,5		Girare a destra su Strada Provinciale 40 e proseguire fino a Cadelbosco Sotto
3,5	18		Cadelbosco di Sotto, rimanere su SS63
7	25		Santa Vittoria, rimanere su SS63
5	30	 	Arrivati a Gualtieri svoltare a SX su Via Codisotto a Sera quindi svoltare subito a DX direzione centro e attraversare Piazza Bentivoglio Proseguire dritto su SS63 direzione Guastalla
4	34		Guastalla
0,5	34,5		Abbandonare SS63 e attraversare il centro del paese dirigendosi verso Strada comunale Lido Po
0,5	35		Svoltare a SX su SP35 (ponte sul fiume Po) !!! INCROCIO CON STRADA TRAFFICATA !!!
2	37		Alla rotonda con la SP57, dirigersi verso DX direzione Dosolo
5	42		Villastrada [SP57]
5,8	47,8		Arrivati a San Matteo delle Chiaviche svoltare a DX in Via Trieste Continuare su Strada Provinciale 57
3,7	51,5		CONTROLLO BIVIO PERCORSO SU PONTE DELLE BARCHE 210 Km.* 110 Km
2,5	54	 	A Cesole dirigersi prima verso DESTRA poi a SINISTRA restando su SP57 [Strada Buscoldo]
5	59		Svoltare verso SINISTRA su SP55 [Strada Colombina]
2,5	61,5		All'incrocio con la SS420 in loc.san Lorenzo, ANDARE DIRITTO via Crocette SP 55 !!! INCROCIO CON STRADA TRAFFICATA!!!
2,5	64		Girare a sinistra per Strada Fontana
0,5	64,5		Girare a destra via G.Falcone dritto dopo la rotonda via G.Di Vittorio !!! INCROCIO CON STRADA TRAFFICATA !!!
7,5	72	 	A Sinistra e poi dopo 50 mt a destra via Panicella
1	73		A sinistra via Francesca
1	74		A destra strada Camignana
1	75		Dritto per Strada Bell'acqua

2,5	77,5		a Destra per via Ferrante Mori
2	79,5		a destra Strada Pedagno (ATTENZIONE CICLABILE)
2,5	82	 	GOITO Svoltare a DX e poi SX direzione centro-STRADA TORRE
2	84		Svoltare a SX Strada Lorenzina Costa diventa Strada Le fabbriche
1	85	 	A Sx strada ghiaia dopo 100 mt a DX sempre dritto fino a località casa Roma
4	89		A DX e poi subito a Sinistra via Lombardia
0,5	89,5	 	A SX e poi alla rotonda a Destra per via Goito poi sempre dritto per Volta Mantovana
2,5	92		in Piazza girare a DX per strada Volta veggio SP76
5	97	 	Borghetto Ponte Visconteo terminato il ponte a SX ATTENZIONE!! AL TORNANTE ANDARE DIRITTO PER MOZAMBANO STATALE SP28
6	103		MOZAMBANO RISTORO
0,5	103,5		PASSATO IL PONTE CURVA A SX E POI A DX GIRARE SUBITO A DX PER via G.Marconi
0,5	104		A DX via Strada Cimitero che diventa strada Monzambano
1	105		a Dx seguire le Frece per terra
5	110		Località Zannina
1	111		Alla rotonda a DX alla rotonda successiva prendere per via Nencioni
1	112		a DX per via Borgo secolo
0,5	112,5		a SX via Milano
0,5	113		Peschiera del Garda – seguire indicazione “centro” poi “stazione”
0,5	113,5		Stazione FERROVIARIA di Peschiera del Garda [Viale Stazione 1] CONTROLLO obliteratrice
0,5	114		Tornare indietro su rotonda 2° uscita SR 249 direzione Veggio S/M
3	117		Salionze (strettoia)
8	125		Veggio sul Mincio – dirigersi a DX verso centro
0,5	125,5		Girare DX in circonvallazione
0,5	126		Svoltare a DX via Goito Direzione Pozzolo
2	128		Immettersi su [SP21] Località Pozzolo
2	130		passare il centro
1	131		Svoltare a DX via F.Filzi (ATTENZIONE CICLABILE) E POI SX
3,5	134,5		PRENDERE IL PONTE A DESTRA

1	135,5		STRADA MASSIMBONA
2	137,5		A SINISTRA Strada Marengo e poi dopo 100 mt a Destra Strda Pioppette
3,5	141		A Destra SP236 e dopo 200 mt a SX per Strada Bertone
4	145		Diventa via Via Giovanni Da Padova poi diventa via della Libertà poi strada Soave
6	151		a DX Via Brescia
0,5	151,5		Mantova Alla rotonda 1° uscita sul Lungo Lago
0,5	152		Mantova Alla rotonda 2° uscita direzione Centro passare tutto il centro e portarsi a Cerese, SR62
5	157		Borgoforte Alla rotonda 2° uscita direzione Reggio Emilia
3	160		Girare a Destra via Arginotto e tenere via Arginotto
2	162		Strada Argine Cerese
4	166		A sinistra per SP55 Strada Argine Borgoforte
4	170		A Destra via G.Pascoli
1	171		A SX via G.Verdi in fondo a DX per via Parmense
1	172	 	a SX Via Roma BORGOFORTE STATALE a destra per Reggio Emilia
8	180		Codisotto [SS62] Alla rotonda 2° uscita direzione Luzzara
2	182		Luzzara [SS62] svoltare a SX direzione Guastalla
3	185		Alla rotonda girare a sinistra per centro Guastalla
3	188		Piazza Mazzini a Gustalla - CONTROLLO
0	188		Girare a sinistra in Via Pieve
1	189		Alla rotonda girare a DX su SP42
5	194		All'incrocio tra SP42 e SP81 svoltare a DX direzione San Bernardino
3	197		Abbandonare SP81 e dirigersi a SX su via Santa Maria
5	202		Ponte Forca , svoltare a DX , quindi svoltare subito a sinistra - Villa Seta
2	204		Località Sesso, alla rotonda 2 uscita su SS63 - (Via dei Gonzaga)
0	204		alla rotonda 2 uscita su SS63 - (Via dei Gonzaga)
1	205		Proseguire su SS63 Reggio Emilia Centro
2	207		Svoltare a DX in viale Isonzo
2	209		Svoltare a DX in via Terrachini
1	210		IMPIANTI COMUNALI BERIV MULTISPORT Via Terrachini 44, RE - ARRIVO E CONTROLLO